



Державне агентство
водних ресурсів України



ГРОМАДСЬКІ ОБГОВОРЕННЯ

**ПЛАН УПРАВЛІННЯ РІЧКОВИМ БАСЕЙНОМ ДНІПРА
2025 – 2030. СУББАСЕЙН ПРИП'ЯТІ
ПРОГРАМА ЗАХОДІВ**

ЩО ЦЕ, НАВІЩО І ПРО ЩО ?

Олег МИКИТИН

БУВР Прип'яті

12 БЕРЕЗНЯ 2024 Р.

ЖИТОМИР

ПУРБ – З ЧОГО СКЛАДАЄТЬСЯ?

1. АНАЛІЗ СТАНУ ПОВЕРХНЕВИХ ТА ПІДЗЕМНИХ ВОД

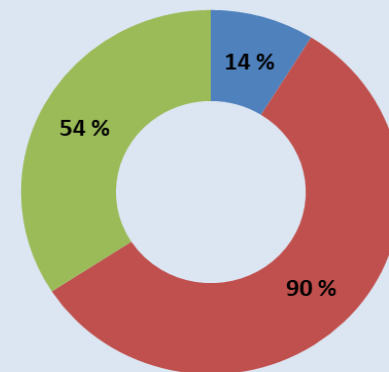
для кожного окремого масиву за даними моніторингу та/або статистичної інформації

2. ПРОГРАМА ЗАХОДІВ

для кожного масиву / групи масивів в залежності від оціненого стану

УСЬОГО -1040 МПВ, із них

343 МПВ (33 %)- під ризиком



■ точкові джерела- 48
■ дифузні джерела- 309
■ гідроморфологічні зміни- 185

ЩО ТАКЕ ПРОГРАМА ЗАХОДІВ (ПЗ) ?

- повний **перелік програм (планів)** для району річкового басейну чи суббасейну, їх зміст та проблеми, які передбачено розв'язати.

ХТО РОЗРОБЛЯЄ ПЗ ПУРБ ?

розробляє БУВР Прип'яті відповідно до Методичних рекомендацій та Порядку розроблення ПУРБ **спільно** з місцевими органами виконавчої влади, органами місцевого самоврядування, неурядовими громадськими організаціями (далі - НГО), науково-освітніми установами (далі - НОУ) та іншими заінтересованими сторонами з урахуванням пропозицій та рішень Басейнової ради річки Прип'ять.

Республіка Білорусь

ЯК РОЗРОБЛЯЛАСЬ ПЗ?

ПЗ # 1_ розподіл за ТГ, суббасейнами та МПВ

Республіка
Польща




Волинська

Рівненська


Житомирська


Київська

ЛЕГЕНДА

-  Кордони країн
-  Річкові басейни України
-  Суббасейн річки Прип'ять

Області:


-  1 - Львівська
-  2 - Тернопільська
-  3 - Хмельницька
-  4 - Вінницька




Новий адміністративно-територіальний устрій з липня 2020 року Базовими одиницями є 176 ТГ.



Підготовка ПЗ ПУРБ ПРИП'ЯТІ



Співпраця з ТГ, водокористувачами, НГО, НОУ **областей**



Підготовка ПЗ ПУРБ Прип'яті

13 червня 2023 року перелік заходів спрямованих на вирішення головних водно-екологічних проблем суббасейну Прип'яті (2025-2030 року) виносили на розгляд Басейнової ради річки Прип'ять. 26 вересня 2023 року перелік заходів схвалений Басейновою радою річки Прип'ять.

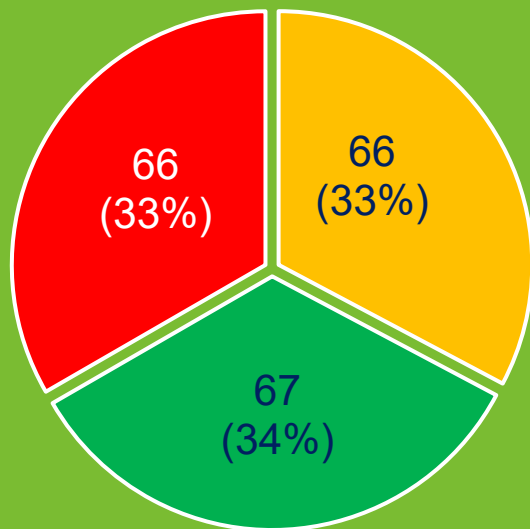
З ЧОГО СКЛАДАЄТЬСЯ ПРОГРАМА ЗАХОДІВ ?

1. Заходи, спрямовані на зменшення забруднення органічними речовинами, біогенними речовинами та небезпечними речовинами (дифузні та точкові джерела).

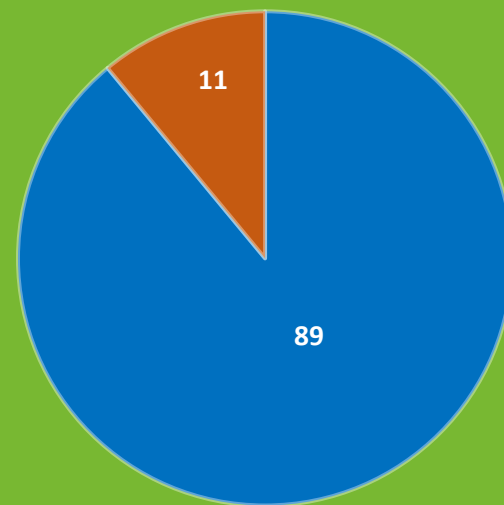
-заходи, спрямовані на зменшення забруднення **органічними речовинами** (дифузні та точкові джерела) - **66** заходів;

-заходи, спрямовані на зменшення забруднення **біогенними речовинами** (дифузні та точкові джерела) - **67** заходів;

-заходи, спрямовані на зменшення забруднення **небезпечними речовинами** (дифузні та точкові джерела) - **66** заходів.



- органічними речовинами
- біогенними речовинами
- небезпечними речовинами



- Реконструкція
- Будівництво

Доля заходів, спрямованих на зменшення забруднення органічними, біогенними та небезпечними речовинами від точкових і дифузних джерел та спосіб їх реалізації (реконструкція або будівництво КОС та КМ), %.

ЯКИЙ РЕЗУЛЬТАТ ВІД ПЗ ОЧІКУЄМО ?

- **60** населених пунктів суббасейну Прип'яті, популяційний еквівалент яких становить 2 тисячі і більше, планують **збудувати/реконструювати** КОС та КМ:
- **55** ТГ - реконструкції/модернізації КОС та КМ потребують, в тому числі
- **23** з третинною або належною очисткою стоків з **вилученням сполук нітрогену та фосфору**;
- **7** ТГ - будівництво нових КОС та КМ.

Закону України «Про водовідведення та очищення стічних вод» від 12 січня 2023 року № 2887-ІХ (набрав чинності з **7 серпня 2023 року**).

2. Заходи, спрямовані на покращення/відновлення гідрологічного режиму та морфологічних показників.

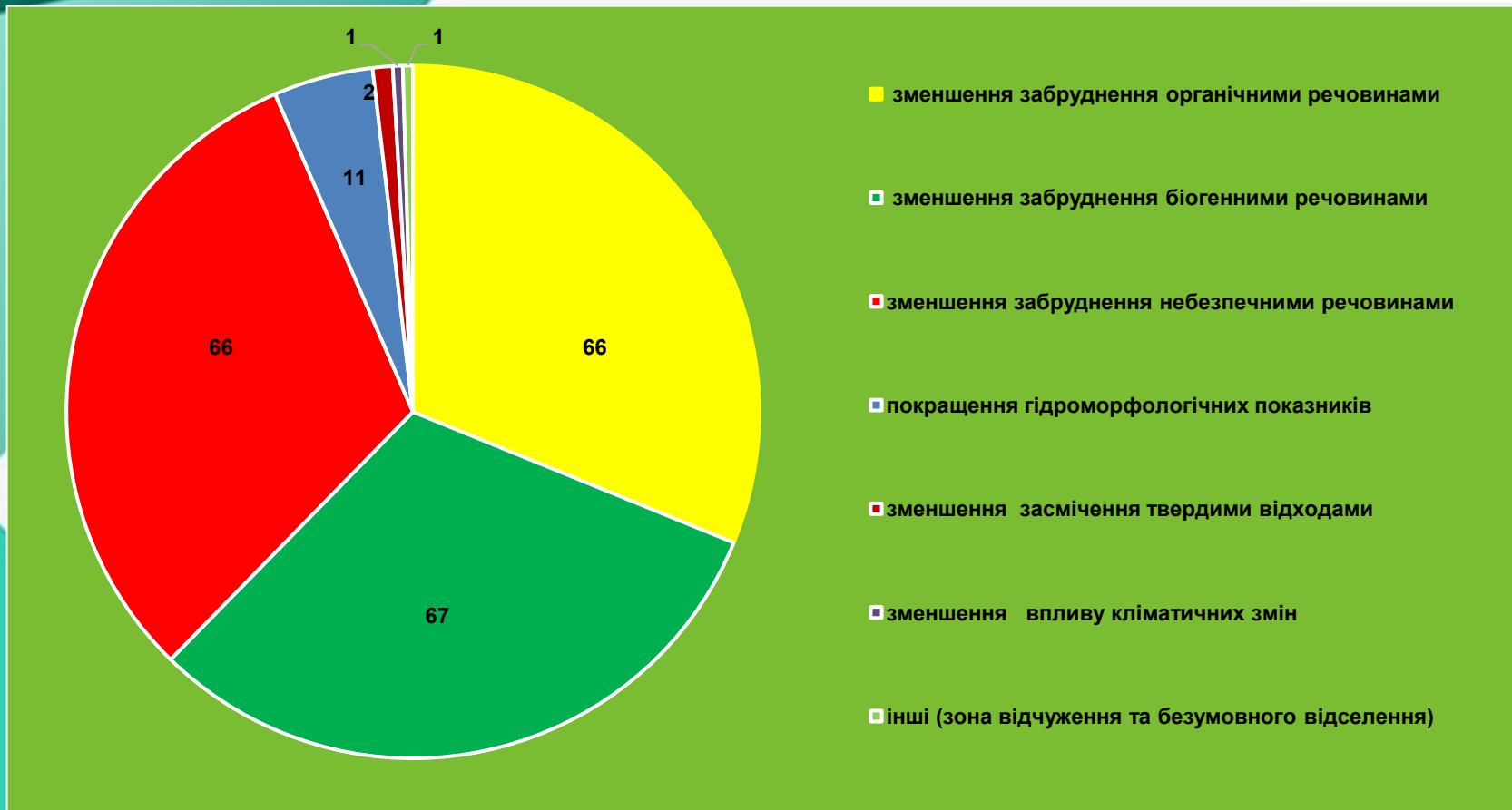
Зазначити кількість таких заходів – 11

Один із заходів: «Проведення заходів щодо відновлення і підтримання сприятливого гідрологічного режиму Басівкутського водосховища від ПК0+00 до ПК35+56 в місті Рівне, Рівненська МТГ, Рівненський район, Рівненська область» (№48) забезпечує як відновлення гідрологічного режиму Басівкутського водосховища, збільшення акумулюючої ємності водосховища, так і збереження охоронної зони, що належить до Смарагдової мережі (МПВ UA_M5.1.4_0403).

3. Заходи, спрямовані на зменшення забруднення та покращення/відновлення гідрологічного режиму та морфологічних показників в зоні відчуження і зоні безумовного (обов'язкового) відселення

ПЗ включає заходи, спрямовані на зменшення забруднення, покращення/відновлення гідрологічного режиму та морфологічних показників в зоні відчуження і зоні безумовного (обов'язкового) відселення, в тому числі внаслідок руйнування інфраструктури, порушення технологічного процесу на території Іванківської ТГ:

- реконструкція правобережної наливної дамби та відкосів, зменшення залпових зливів з правої заплави річки Прип'ять під час проходження повеней;
- відновлення водно-болотних угідь, повторне заболочування меліоративних систем.



Основні та додаткові заходи для МПВ РРБ річки Прип'ять, кількість заходів.

ЩО З ПІДЗЕМНИМИ ВОДАМИ СУББАСЕЙНУ ПРИП'ЯТІ?

Для підземних вод ПЗ включає наступні додаткові заходи:

- здійснення геолого-економічної переоцінки експлуатаційних запасів прісних підземних вод.

Дані заходи охоплюють 4 МПзВ суббасейну й здійснюватимуться за рахунок **власних коштів надрокористувачів та місцевих ТГ.**

СКІЛЬКИ КОШТІВ ТРЕБА НА РЕАЛІЗАЦІЮ ПРОГРАМИ ?

Загальна вартість всіх запропонованих заходів на період 2025 - 2030 роки складає практично **18 млрд. 212 млн. 400 тис. грн.** (455 млн. євро),

в розрахунку на ТГ (68) – **267,83 млн грн.**, (44,6 млн. грн. в рік),

на одного мешканця на якого впливатиме захід (**1,735** млн. чол.), припадає **10 494,5 тис. грн.** (1749 тис. грн. в рік).

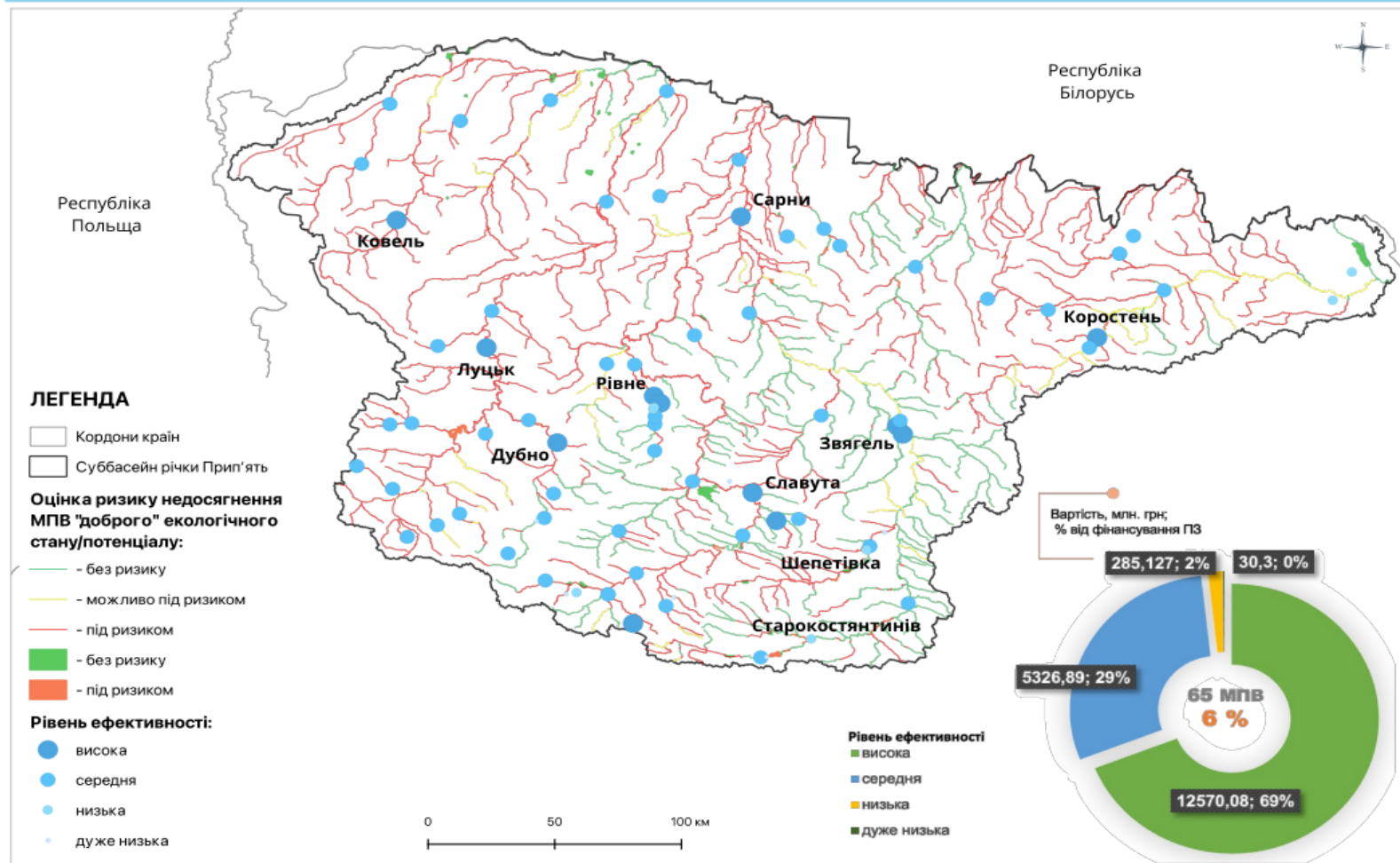
Найбільш вартісними є заходи з **реконструкції/модернізації КОС та КМ.**

Наприклад, для реалізації таких заходів у містах **Луцьк** та **Рівне** необхідно орієнтовно до **6,405** млрд. грн.

ПЗ ОХОПЛЮЄ ВЕСЬ СУББАСЕЙН ПРИП'ЯТІ

Аналіз економічної ефективності програми заходів

ПУРБ річки Прип'яті - 2025-2030 роки - КАРТА 18



**ЯКЩО ПУРБ - ЦЕ ВІКНО
МОЖЛИВОСТЕЙ,**

**ТО ПРОГРАМА ЗАХОДІВ
- КЛЮЧ, ДО ЦЬОГО ВІКНА.**





ДЯКУЮ ЗА УВАГУ!

БАСЕЙНОВЕ УПРАВЛІННЯ ВОДНИХ РЕСУРСІВ РІЧКИ ПРИП'ЯТЬ

тел. 067 411 91 36 ; E-mail: buvrp@buvrzt.gov.ua