



Державне агентство
водних ресурсів України



ПЛАН УПРАВЛІННЯ РІЧКОВИМ БАСЕЙНОМ ДНІПРА 2025 – 2030. СУББАСЕЙН ПРИП'ЯТІ

Олег МИКИТИН

БУВР Прип'яті

18 ГРУДНЯ 2024 Р.

ЖИТОМИР



ПУРБ – З ЧОГО СКЛАДАЄТЬСЯ?

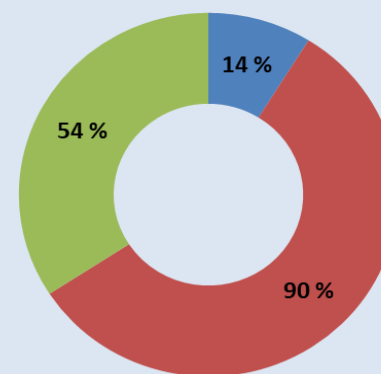
- повний **перелік програм (планів)** для району річкового басейну чи суббасейну, їх зміст та проблеми, які передбачено розв'язати.

ПРОГРАМА ЗАХОДІВ


для кожного масиву / групи масивів в залежності від оціненого стану

УСЬОГО -1040 МПВ, із них

343 МПВ (33 %)- під ризиком



■ точкові джерела- 48
■ дифузні джерела- 309
■ гідроморфологічні зміни- 185




Співпраця з ТГ, водокористувачами, НГО, НОУ **областей**

ПЗ розроблена: БУВР Прип'яті – пропозиції в межах Житомирської області, БУВР Західного Бугу та Сяну - Львівської області, БУВР середнього Дніпра - Київської області, РОВР у Волинській, Рівненській, Тернопільській та Хмельницькій областях - відповідно у межах областей спільно з місцевими органами виконавчої влади, органами місцевого самоврядування, неурядовими громадськими організаціями (НГО), науковими установами та закладами освіти та іншими заінтересованими сторонами з урахуванням пропозицій та рішень Басейнової ради річки Прип'ять.

ПЗ розроблена на період 6 років, починаючи з першого циклу плану на 2025 - 2030 роки. Початок реалізації заходу має бути не пізніше третього року від початку циклу (не пізніше 1 січня 2028 року).

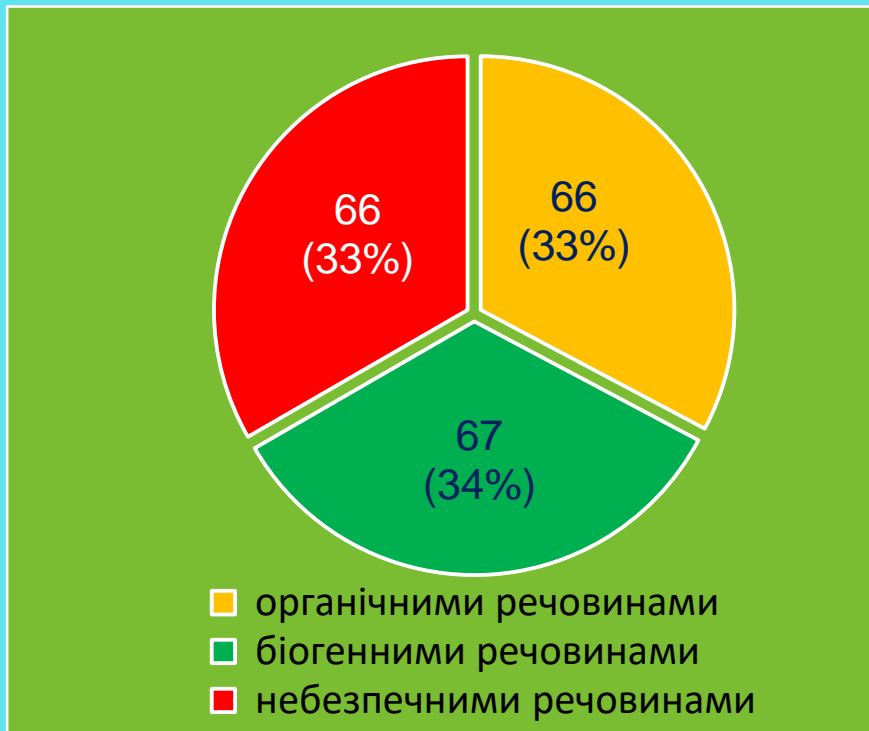
- Всього до ПЗ включено 100 заходів (81 основних та 19 додаткових).

- забруднення **органічними** речовинами
- забруднення **біогенними** речовинами
- забруднення **небезпечними** речовинами
- покращення/відновлення гідрологічного режиму та морфологічних показників у разі порушення вільної течії річок, гідравлічного зв'язку між руслами річок та їх заплавами, гідрологічних змінах, модифікації морфології річок;
- зменшення забруднення та покращення/відновлення гідрологічного режиму та морфологічних показників в зоні відчуження і зоні безумовного (обов'язкового) відселення.



Стратегічна ціль ПУРБ – досягнення «доброго» екологічного стану поверхневих вод

Доля заходів, спрямованих на зменшення забруднення органічними, біогенними та небезпечними речовинами від точкових і дифузних джерел та спосіб їх реалізації (реконструкція або будівництво КОС та КМ), %.



№ з/п	Головна водно-екологічна проблема	Захід (згідно Постанови КМУ № 336)	Назва заходу	Технічний опис	Область	МПЗВ чи категорія МПВ	Код МПВ/МПЗВ	Загальна вартість заходу
1	4,6,9	8.1.4., 8.2.2., 8.3.1	Удосконалення державного обліку водокористування в суббасейні річки Прип'ять в межах Волинської, Київської, Рівненської, Львівської, Тернопільської, Хмельницької та Житомирської областей	Система обліку представляє собою апаратно-програмний комплекс з первинних приладів вимірювання, пристроїв передачі даних, приймання, обробки, збереження, архівування та надання доступу до інформації – результатів вимірювань водокористування. Комплекс заходів, що складається з наступних пунктів: - аудит існуючої системи - аналіз поточної ситуації та прийняття рішення щодо необхідних змін; - придбання, монтаж, налагодження, введення в експлуатацію необхідних первинних приладів та программно-апаратних засобів збору та дистанційної передачі даних; - розробка та реалізація программно-апаратної серверної системи обліку водокористування, та обміну даними	Волинська, Київська, Рівненська, Львівська, Тернопільська, Хмельницька та Житомирська області	Всі МПВ та МПЗВ	Всі МПВ та МПЗВ	111,326

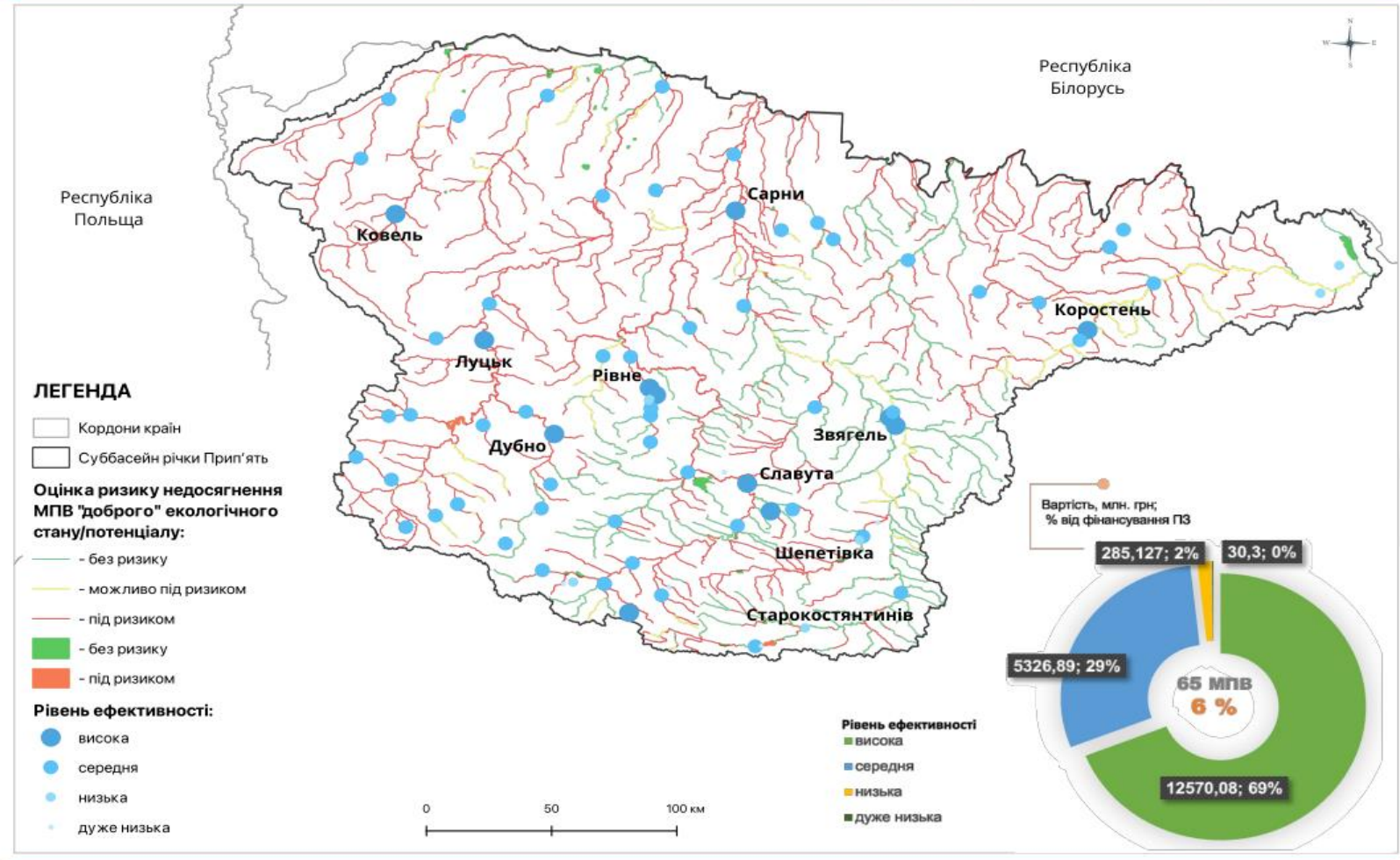
2. Заходи, спрямовані на покращення/відновлення гідрологічного режиму та морфологічних показників.

Зазначити кількість таких заходів – 11

Один із заходів: «Проведення заходів щодо відновлення і підтримання сприятливого гідрологічного режиму Басівкутського водосховища від ПК0+00 до ПК35+56 в місті Рівне, Рівненська МТГ, Рівненський район, Рівненська область» (№48) забезпечує як відновлення гідрологічного режиму Басівкутського водосховища, збільшення акумулюючої ємності водосховища, так і збереження охоронної зони, що належить до Смарагдової мережі (МПВ UA_M5.1.4_0403).

- У ПЗ суббасейну річки Прип'ять передбачено **19 додаткових заходів**.
 - 1) Інвентаризація мережі спостережних свердловин. Проведення інвентаризації необхідне для відновлення моніторингових спостережень й оцінки необхідності буріння додаткових спостережних свердловин.
 - 2) За результатами інвентаризації буде визначено свердловини, що потребують ремонту, ліквідаційного тампонажу або консервації.
 - 3) Для безнапірних МПзВ доцільно облаштувати нові спостережні пункти для характеристики їх якісного стану на ділянках з мінімальним антропогенним впливом на кількісний і якісний стан підземних вод, у тому числі від точкових і дифузних джерел.

ПЗ ОХОПЛЮЄ ВЕСЬ СУББАСЕЙН ПРИП'ЯТІ



СКІЛЬКИ КОШТІВ ТРЕБА НА РЕАЛІЗАЦІЮ ПРОГРАМИ ?

Загальна вартість всіх запропонованих заходів на період 2025 - 2030 роки складає практично **19 млрд. 441 млн. грн.** (455 млн. євро),

в розрахунку на ТГ (68) – **286,00 млн грн.**, (47,6 млн. грн. в рік),

на одного мешканця на якого впливатиме захід (**1,735** млн. чол.), припадає **11 205,0 тис. грн.** (1867 тис. грн. в рік).

Найбільш вартісними є заходи з **реконструкції/модернізації КОС та КМ.**

Наприклад, для реалізації таких заходів у містах **Луцьк** та **Рівне** необхідно орієнтовно до **6,405** млрд. грн.

За аналізом економічної ефективності програми заходів ПУРБ суббасейну Прип'яті віднесені до рівня ефективності:

- із **дуже високим рівнем ефективності** - не визначено.
- із **високим рівнем ефективності** – 12 заходів.
- із **середнім рівнем ефективності** – 55 заходів.
- із **низьким рівнем ефективності** - 8 заходів.
- із **дуже низьким рівнем ефективності** - 6 заходів.

Фінансування заходів, передбачених у ПЗ, здійснюватиметься за рахунок коштів державного і місцевих бюджетів, а також інших джерел, не заборонених законодавством. Фінансування зазначених заходів з державного бюджету здійснюється в межах видатків, передбачених Державним бюджетом України на відповідний рік.



Показниками оцінки ефективності реалізації ПЗ є:

фактична кількість реалізованих заходів;

кількість(відсоток) МПВ, МПзВ та зон(територій), які підлягають охороні, які досягнули екологічні цілі та покращили свій стан.

Моніторинг виконання ПЗ здійснюється Держводагентством та організаціями, що належать до сфери його управління щорічно.

Результати моніторингу виконання ПЗ розглядаються на засіданнях басейнових рад.

По завершенню перших 3 років реалізації ПУРБ (в 2029 році) готується проміжний звіт, а по завершенню всього періоду дії ПУРБ, готується повний звіт з реалізації ПЗ(розділ 7 оновленого ПУРБ)



БАСЕЙНОВЕ УПРАВЛІННЯ ВОДНИХ РЕСУРСІВ РІЧКИ ПРИП'ЯТЬ

тел. 067 411 91 36 ; E-mail: buvrp@buvrzt.gov.ua