



Водна Ініціатива Плюс Європейського Союзу для країн  
Східного партнерства (EUWI+)

Результати 2 та 3

*ПРОЕКТ*

ПЛАН УПРАВЛІННЯ  
РІЧКОВИМ БАСЕЙНОМ ДНІПРА.  
ЧАСТИНА 1 (2025 – 2030).  
**КАРТИ**



Версія 4; Лютий 2021

## Список карт

### Басейн Дніпра

- Карта 1. Район басейну річки Дніпро з виділеними суббасейнами
- Карта 2. Адміністративні одиниці
- Карта 3. Екорегіони
- Карта 4. Розподіл річок за площею водозбору
- Карта 5. Розподіл річок за висотою водозбору
- Карта 6. Розподіл річок за геологічними породами
- Карта 7. Масиви поверхневих вод (межі масивів)
- Карта 8. Масиви підземних вод
- Карта 9. Просторовий розподіл загального навантаження нітрогеом від дифузних джерел (мінеральні добрива та гній), тис. т N / рік
- Карта 10. Просторовий розподіл загального навантаження фосфором від дифузних джерел, тис. т P<sub>2</sub>O<sub>5</sub> / рік
- Карта 11. Показник застосування пестицидів у розрізі районів, кг / га
- Карта 12. Об'єкти Смарагдової мережі
- Карта 13. Питні водозабори
- Карта 14. Зони рекреації та відпочинку населення
- Карта 15. Мережа гідрологічних постів та метеорологічних станцій
- Карта 16. Ризик недосягнення МПВ доброго екологічного стану, викликаний точковими джерелами забруднення
- Карта 17. Значущі джерела навантажень в басейні Дніпра
- Карта 18. Розподіл МПВ за гідроморфологічними навантаженнями
- Карта 19. Оцінка ризику недосягнення доброго екологічного стану МПВ
- Карта 20. Період досягнення екологічних цілей МПВ
- Карта 21. Порівняльна характеристика суббасейнів Дніпра за основними індикаторами: соціо-економічними, фінансовими та індикаторами використання води

### Суббасейн Верхнього Дніпра та річки Десна

- Карта 1. Адміністративні одиниці
- Карта 2. Екорегіони
- Карта 3. Розподіл річок за площею водозбору
- Карта 4. Розподіл річок за висотою водозбору
- Карта 5. Розподіл річок за геологічними породами
- Карта 6. Масиви поверхневих вод (межі масивів)
- Карта 7. Масиви підземних вод
- Карта 8. Просторовий розподіл загального навантаження нітрогеом від дифузних джерел (мінеральні добрива та гній), тис. т N / рік
- Карта 9. Просторовий розподіл загального навантаження фосфором від дифузних джерел, тис. т P<sub>2</sub>O<sub>5</sub> / рік
- Карта 10. Показник застосування пестицидів у розрізі районів, кг / га
- Карта 11. Об'єкти Смарагдової мережі
- Карта 12. Питні водозабори
- Карта 13. Зони рекреації та відпочинку населення
- Карта 14. Мережа гідрологічних постів та метеорологічних станцій
- Карта 15. Розподіл МПВ за гідроморфологічними навантаженнями
- Карта 16. Оцінка ризику недосягнення доброго екологічного стану МПВ

### Суббасейн Середнього Дніпра

- Карта 1. Адміністративні одиниці
- Карта 2. Екорегіони
- Карта 3. Розподіл річок за площею водозбору
- Карта 4. Розподіл річок за висотою водозбору
- Карта 5. Розподіл річок за геологічними породами
- Карта 6. Масиви поверхневих вод (межі масивів)
- Карта 7. Масиви підземних вод
- Карта 8. Просторовий розподіл загального навантаження нітрогеом від дифузних джерел (мінеральні добрива та гній), тис. т N / рік
- Карта 9. Просторовий розподіл загального навантаження фосфором від дифузних джерел, тис. т P<sub>2</sub>O<sub>5</sub> / рік
- Карта 10. Показник застосування пестицидів у розрізі районів, кг / га

- Карта 11. Об'єкти Смарагдової мережі
- Карта 12. Питні водозабори
- Карта 13. Зони рекреації та відпочинку населення
- Карта 14. Мережа гідрологічних постів та метеорологічних станцій
- Карта 15. Розподіл МПВ за гідроморфологічними навантаженнями
- Карта 16. Оцінка ризику недосягнення доброго екологічного стану МПВ

### **Суббасейн Нижнього Дніпра**

- Карта 1. Адміністративні одиниці
- Карта 2. Екорегіони
- Карта 3. Розподіл річок за площею водозбору
- Карта 4. Розподіл річок за висотою водозбору
- Карта 5. Розподіл річок за геологічними породами
- Карта 6. Масиви поверхневих вод (межі масивів)
- Карта 7. Масиви поверхневих вод категорії «перехідні води»
- Карта 8. Масиви підземних вод
- Карта 9. Просторовий розподіл загального навантаження нітрогеом від дифузних джерел (мінеральні добрива та гній), тис. т N / рік
- Карта 10. Просторовий розподіл загального навантаження фосфором від дифузних джерел, тис. т P<sub>2</sub>O<sub>5</sub> / рік
- Карта 11. Показник застосування пестицидів у розрізі районів, кг / га
- Карта 12. Об'єкти Смарагдової мережі
- Карта 13. Питні водозабори
- Карта 14. Зони рекреації та відпочинку населення
- Карта 15. Мережа гідрологічних постів та метеорологічних станцій
- Карта 16. Розподіл МПВ за гідроморфологічними навантаженнями
- Карта 17. Оцінка ризику недосягнення доброго екологічного стану МПВ

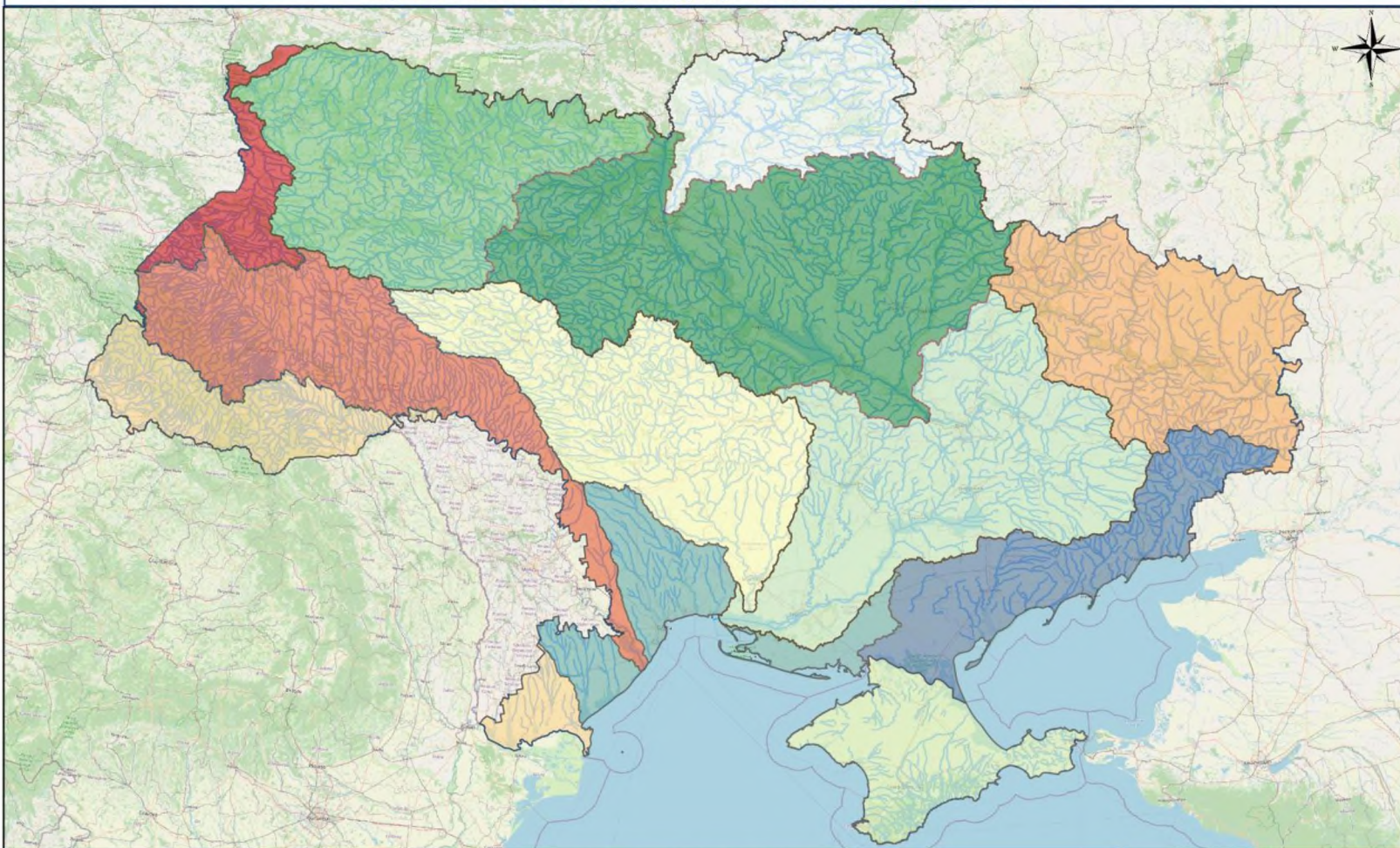
### **Суббасейн річки Прип'ять**

- Карта 1. Адміністративні одиниці
- Карта 2. Екорегіони
- Карта 3. Розподіл річок за площею водозбору
- Карта 4. Розподіл річок за висотою водозбору
- Карта 5. Розподіл річок за геологічними породами
- Карта 6. Масиви поверхневих вод (межі масивів)
- Карта 7. Масиви підземних вод
- Карта 8. Просторовий розподіл загального навантаження нітрогеом від дифузних джерел (мінеральні добрива та гній), тис. т N / рік
- Карта 9. Просторовий розподіл загального навантаження фосфором від дифузних джерел, тис. т P<sub>2</sub>O<sub>5</sub> / рік
- Карта 10. Показник застосування пестицидів у розрізі районів, кг / га
- Карта 11. Об'єкти Смарагдової мережі
- Карта 12. Питні водозабори
- Карта 13. Зони рекреації та відпочинку населення
- Карта 14. Мережа гідрологічних постів та метеорологічних станцій
- Карта 15. Розподіл МПВ за гідроморфологічними навантаженнями
- Карта 16. Оцінка ризику недосягнення доброго екологічного стану МПВ



Карта 1. Район басейну річки Дніпро з виділеними суббасейнами

Легенда



**РБР:**

- РБР Вісла
- РБР Дністер
- РБР Дон
- РБР Дунай
- РБР Південний Буг
- РБР Криму
- РБР Приазов'я
- РБР Причорномор'я
- РБР Дніпро
- Річкова мережа

Тематична легенда

Карта загального розташування

Джерело даних

**Суббасейни РБР Дніпро:**

- Верхній Дніпро + Десна
- Середній Дніпро
- Нижній Дніпро
- Прип'ять



Система координат

WGS 84

Масштаб  
1:6500000

Державне агентство водних ресурсів України



"European Union Water Initiative plus for Eastern Partnership Countries"



Екологічний консалтинг Blue Rivers

7 Лютого 2021 року

1 : 6 500 000

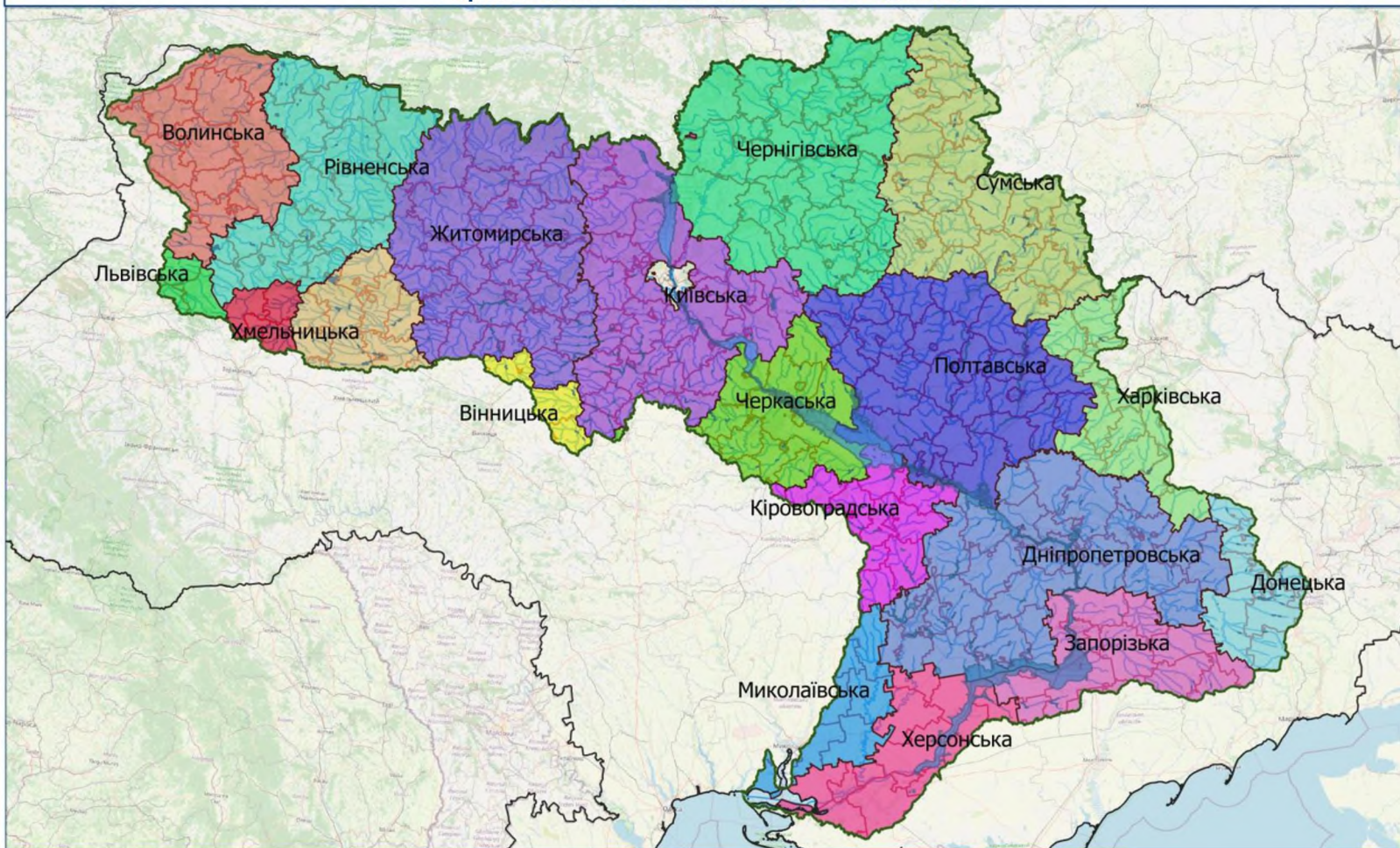
Activity implemented by Umweltbundesamt, Austria & International Office for Water, France





## Карта 2. Адміністративні одиниці (басейн Дніпра)

Легенда



- кордон України
- РБР Дніпро
- Річкова мережа
- Озера, водосховища

### Тематична легенда

- |                  |               |
|------------------|---------------|
| Райони           | Миколаївська  |
| <b>Області:</b>  | Полтавська    |
| Вінницька        | Рівненська    |
| Волинська        | Сумська       |
| Дніпропетровська | Тернопільська |
| Донецька         | Харківська    |
| Житомирська      | Херсонська    |
| Запорізька       | Хмельницька   |
| Київська         | Черкаська     |
| Кіровоградська   | Чернігівська  |
| Львівська        |               |

### Загальна карта



Система координат  
**WGS 84**

Масштаб  
**1:5000000**

### Джерело даних

Публічна кадастрова карта України

"Водна Ініціатива Плюс Європейського Союзу для країн Східного партнерства (EUWI+)"

**Blue Rivers**  
Environmental consulting

Екологічний консалтинг Blue Rivers

7 Лютого 2021 року

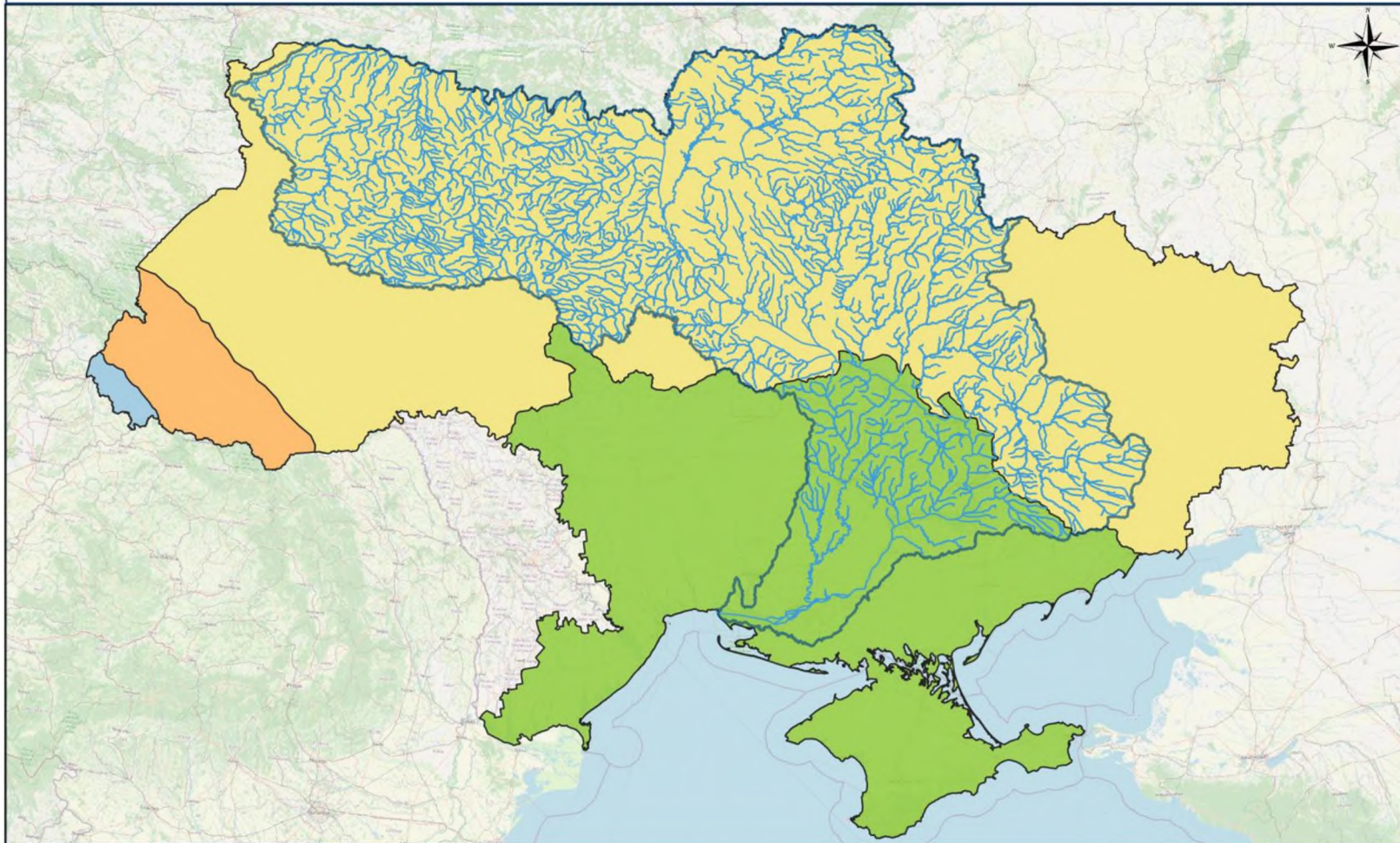
1 : 5 000 000

Activity implemented by Umweltbundesamt, Austria & International Office for Water, France



### Карта 3. Екорегіони

Легенда



- кордон України
- РБР Дінпро
- Річкова мережа

#### Тематична легенда

#### Карта загального розташування

#### Джерело даних

#### Екорегіони:

- Понтійська провінція
- Східні рівнини
- Карпати
- Угорські низовини



Система координат

WGS 84

Масштаб  
1:6500000

Державне агентство водних ресурсів України



"European Union Water Initiative plus for Eastern Partnership Countries"



Екологічний консалтинг Blue Rivers

7 Лютого 2021 року

1 : 6 500 000

Activity implemented by Umweltbundesamt, Austria & International Office for Water, France

umweltbundesamt  
ENVIRONMENT AGENCY AUSTRIA









Карта 4. Розподіл річок за площею водозбору

Легенда







-  кордон України
-  РБР Дніпро
-  Річкова мережа
-  Озера, водосховища

Тематична легенда

Карта загального розташування

Джерело даних

**Річки за площею водозбору:**

-  S (малі)
-  M (середні)
-  L (великі)
-  XL (дуже великі)




Система координат  
**WGS 84**

Масштаб  
**1:5000000**

Державне агентство водних ресурсів України


**"European Union Water Initiative plus for Eastern Partnership Countries"**



 Екологічний консалтинг Blue Rivers

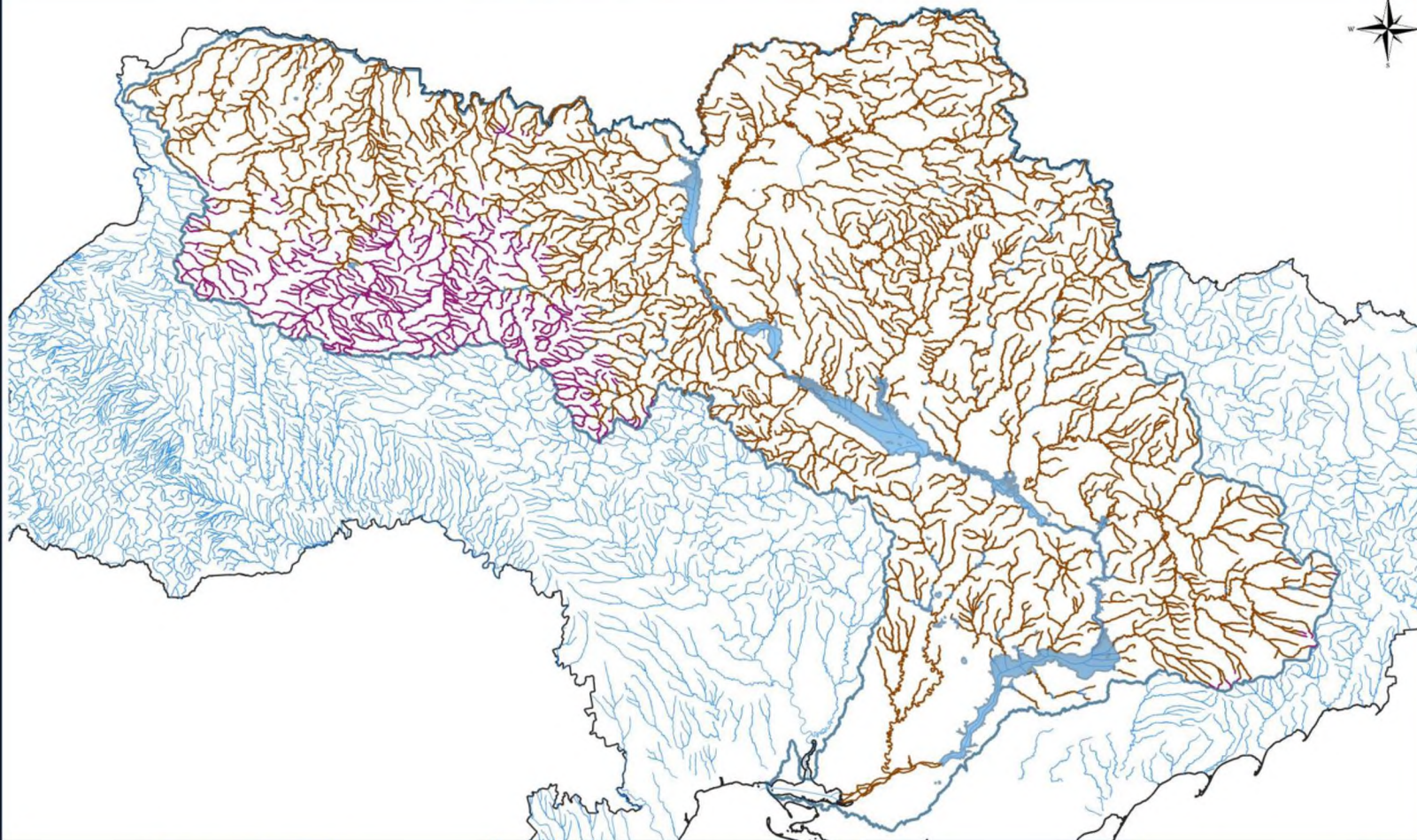
7 Лютого 2021 року 1 : 3 000 000





Activity implemented by Umweltbundesamt, Austria & International Office for Water, France



Карта 5. Розподіл річок за висотою водозбору

Легенда





-  кордон України
-  РБР Дніпро
-  Річкова мережа
-  Озера, водосховища

Тематична легенда

Карта загального розташування

Джерело даних

**Річки за висотою водозбору:**

-  1 - на низовині
-  2 - на височині



Система координат

WGS 84

Масштаб  
1:3000000

Державне агентство водних ресурсів України



"European Union Water Initiative plus for Eastern Partnership Countries"



Екологічний консалтинг Blue Rivers

7 Лютого 2021 року

1 : 3 000 000

Activity implemented by Umweltbundesamt, Austria & International Office for Water, France

umweltbundesamt  
ENVIRONMENT AGENCY AUSTRIA







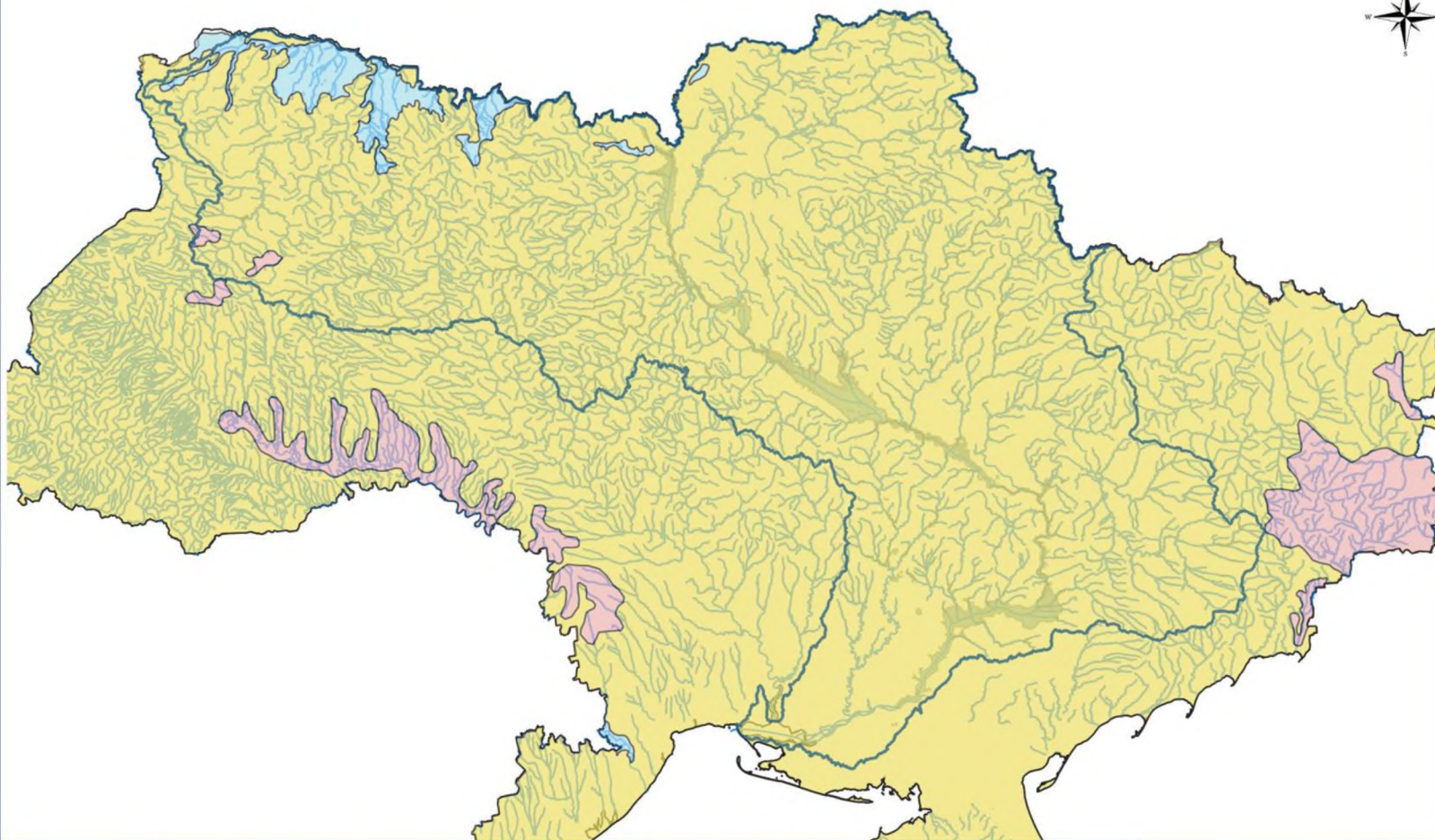


# Карта 6. Розподіл річок за геологічними породами

## Легенда



-  кордон України
-  РБР Дніпро
-  Річкова мережа
-  Озера, водосховища






### Тематична легенда

### Карта загального розташування

### Джерело даних

#### Геологічні породи:

-  Ca - вапнякові
-  O - органічні
-  Si - силікатні



Система координат

WGS 84

Масштаб  
1:3000000

Державне агентство водних ресурсів України



"European Union Water Initiative plus  
for Eastern Partnership Countries"



Екологічний консалтинг Blue Rivers

7 Лютого 2021 року

1 : 5 500 000

Activity implemented by Umweltbundesamt,  
Austria & International Office for Water, France

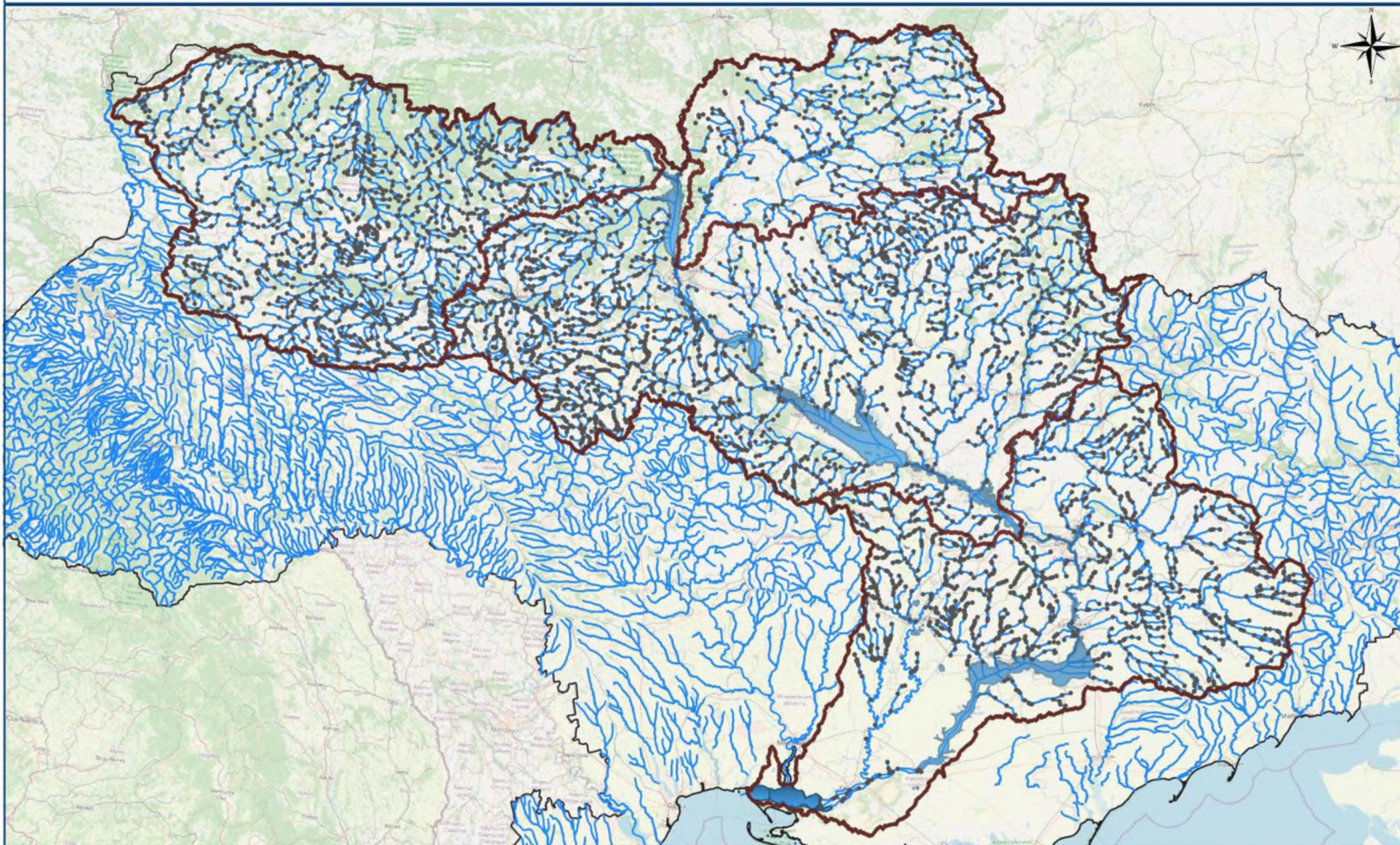
**umweltbundesamt**  
ENVIRONMENT AGENCY AUSTRIA





# Карта 7. Масиви поверхневих вод (межі)

## Легенда



- кордон України
- РБР Дніпро
- Річкова мережа
- Озера, водосховища

### Тематична легенда

### Карта загального розташування

### Джерело даних

- суббасейни РБР Дніпро
- межі визначених МПВ



Система координат

WGS 84

Масштаб  
1:5000000

Державне агентство водних ресурсів України



"European Union Water Initiative plus for Eastern Partnership Countries"



Екологічний консалтинг Blue Rivers

7 Лютого 2021 року

1 : 500 000

Activity implemented by Umweltbundesamt, Austria & International Office for Water, France

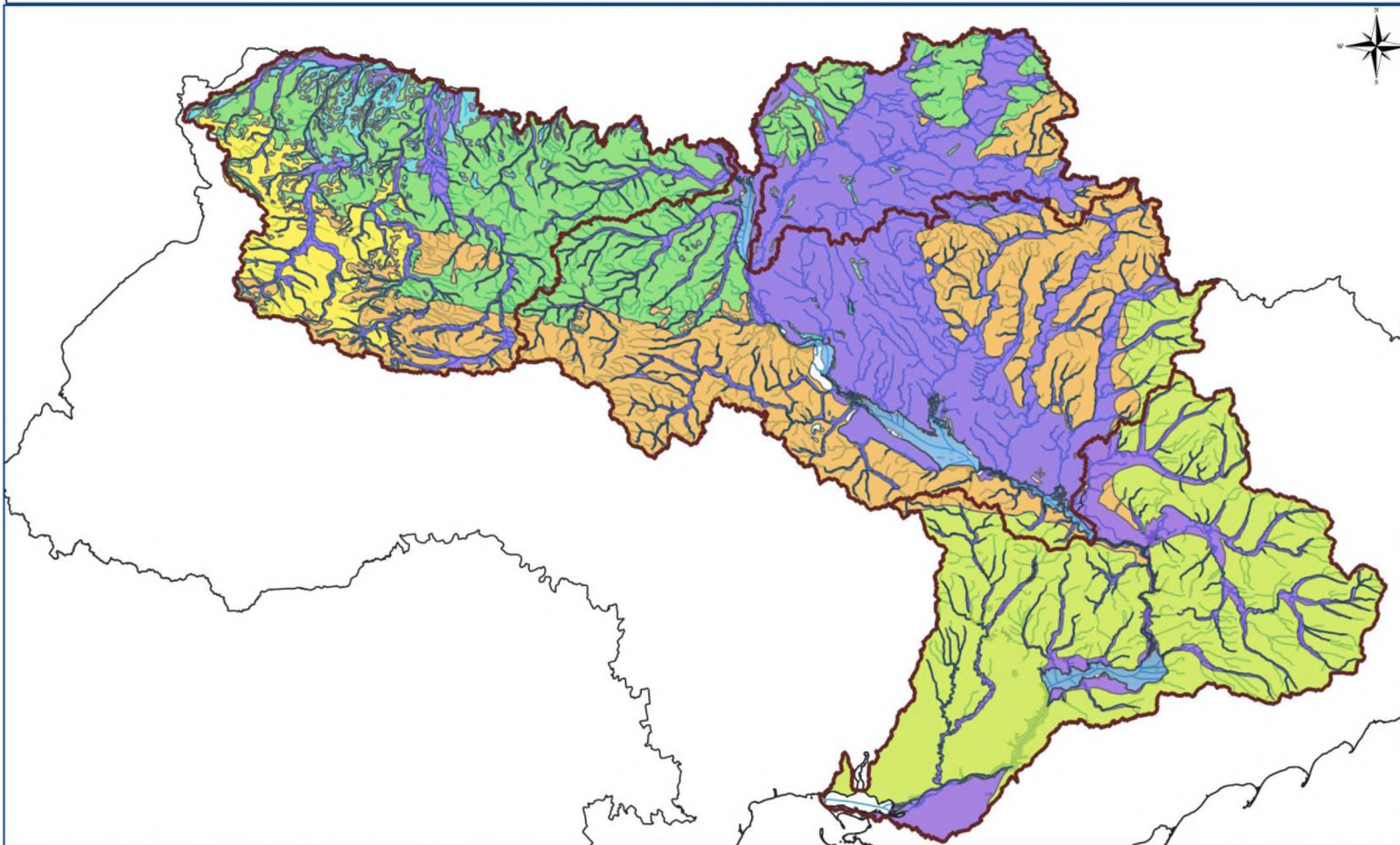
umweltbundesamt  
ENVIRONMENT AGENCY AUSTRIA
















Карта 8. МПзВ РБР Дніпро

Легенда



-  кордон України
-  РБР Дніпро
-  Річкова мережа
-  Озера, водосховища

Тематична легенда

-  суббасейни РБР Дніпро
-  у карбонатних відкладах верхньої крейди
-  в алювіальних четвертинних відкладах
-  у болотних, четвертинних відкладах
-  у водно льодовикових та еолово делювіальних четвертинних відкладах
-  у водно льодовикових четвертинних відкладах
-  у еолово делювіальних четвертинних відкладах

Загальна карта




Система координат  
**WGS 84**

Масштаб  
**1:5000000**

Джерело даних

Державне агентство водних ресурсів України


**"European Union Water Initiative plus for Eastern Partnership Countries"**



 Екологічний консалтинг Blue Rivers

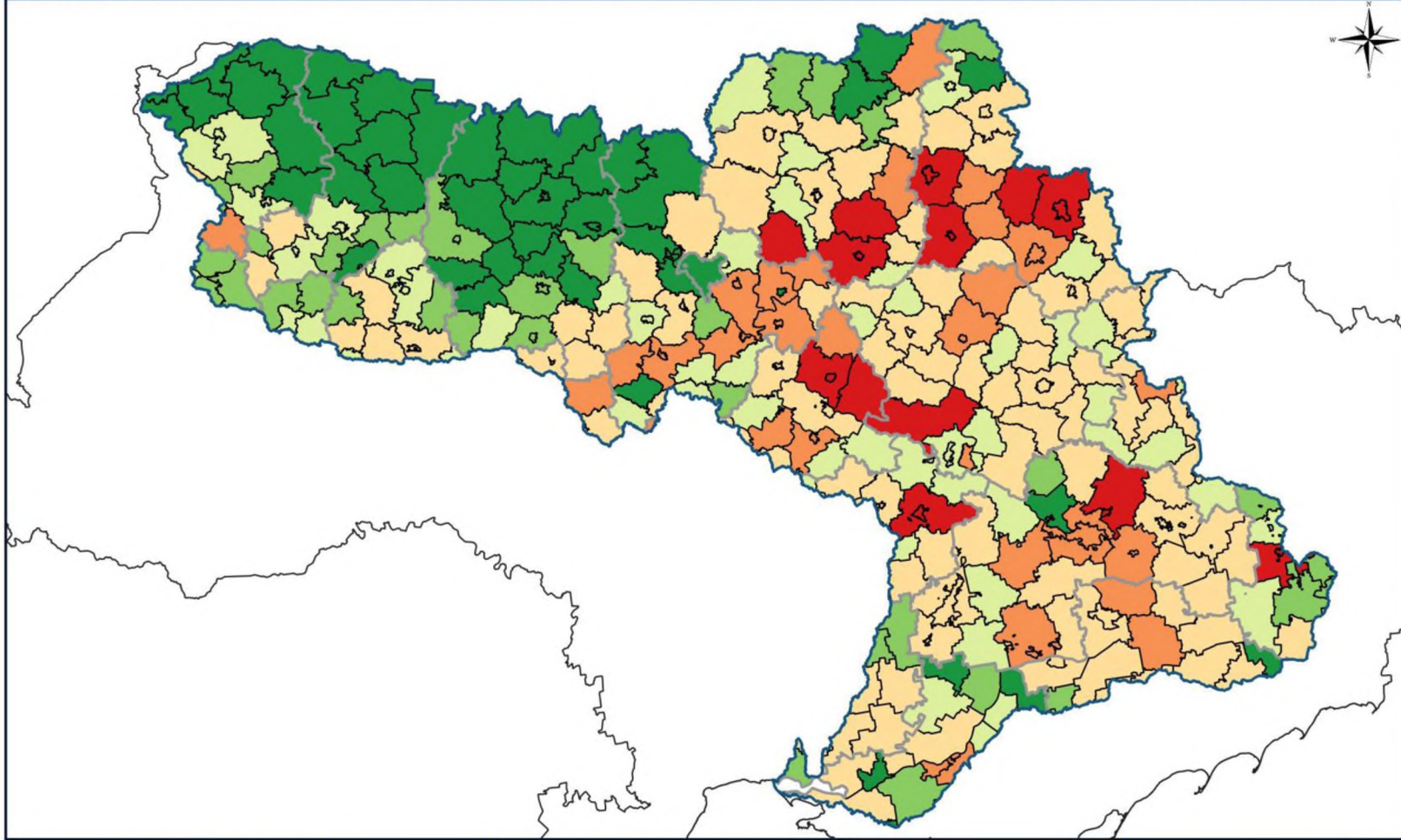
7 Лютого 2021 року 1 : 5 000 000

Activity implemented by Umweltbundesamt, Austria & International Office for Water, France



Карта 9. Просторовий розподіл загального навантаження нітрогеном від дифузних джерел (мінеральні добрива та гній), тис. т N/рік

Легенда



- кордон України
- адміністративні області
- РБР Дніпро

Тематична легенда

Азот (мін+орг), тис. т/рік

- 0.0 - 2.0
- 2.0 - 3.0
- 3.0 - 4.0
- 4.0 - 6.0
- 6.0 - 8.0
- 8.0 - 11.5

Карта загального розташування



Система координат  
WGS 84

Масштаб  
1:5000000

Джерело даних

Державне агентство водних ресурсів України



Екологічний консалтинг Blue Rivers

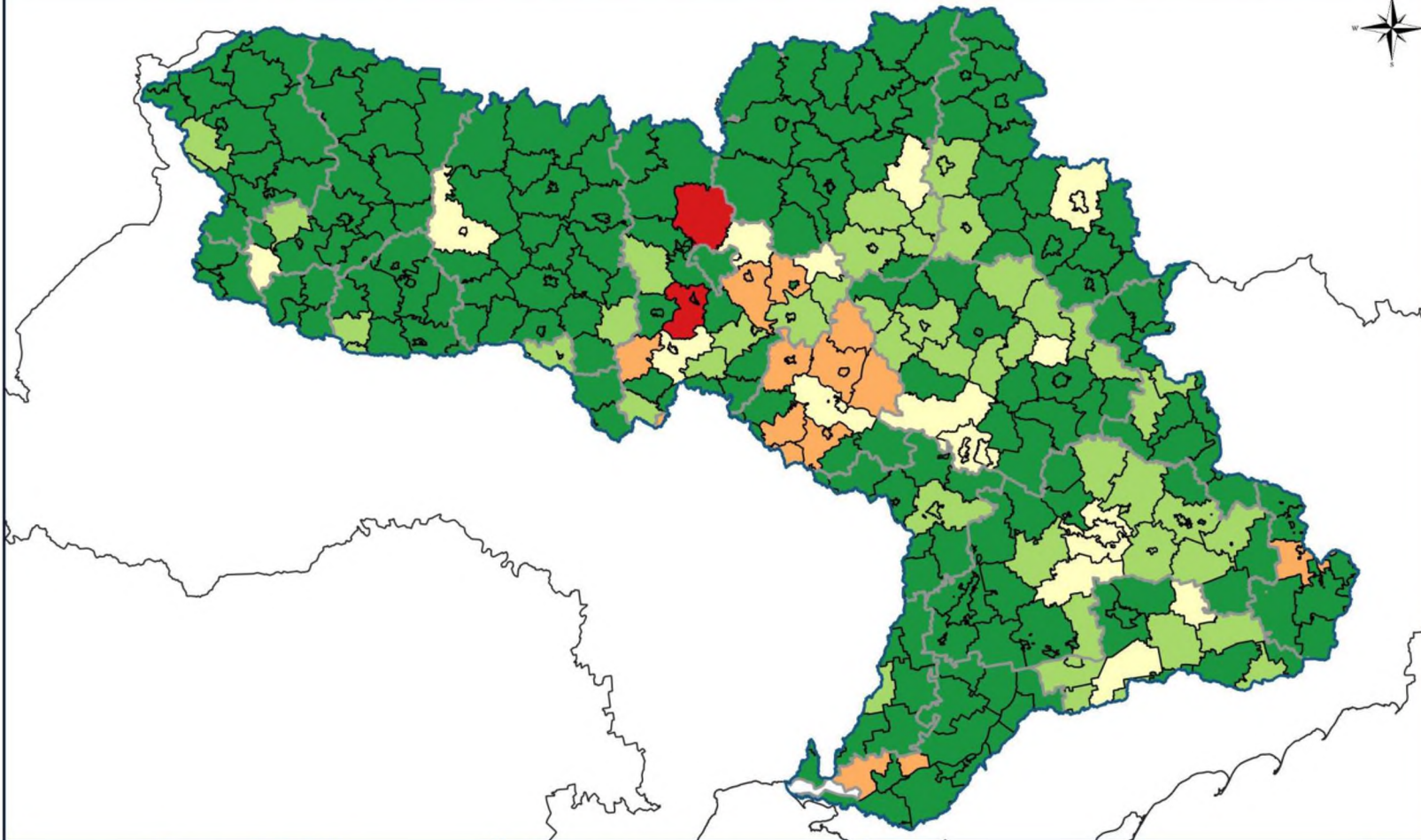
7 Лютого 2021 року 1 : 5 000 000




Activity implemented by Umweltbundesamt, Austria & International Office for Water, France



Карта 10. Просторовий розподіл загального навантаження фосфором від дифузних джерел, тис. т P2O5/рік

Легенда



-  кордон України
-  адміністративні області
-  РБР Дніпро

Тематична легенда

Карта загального розташування

Джерело даних

P2O5 (мін+орг), тис. т/рік

-  0.00 - 0.20
-  0.20 - 0.50
-  0.50 - 1.00
-  1.00 - 2.00
-  2.00 - 3.34



Система координат

WGS 84

Масштаб  
1:5000000

Державне агентство водних ресурсів України



"European Union Water Initiative plus  
for Eastern Partnership Countries"



Екологічний консалтинг Blue Rivers

7 Лютого 2021 року

1 : 5 000 000

Activity implemented by Umweltbundesamt,  
Austria & International Office for Water, France

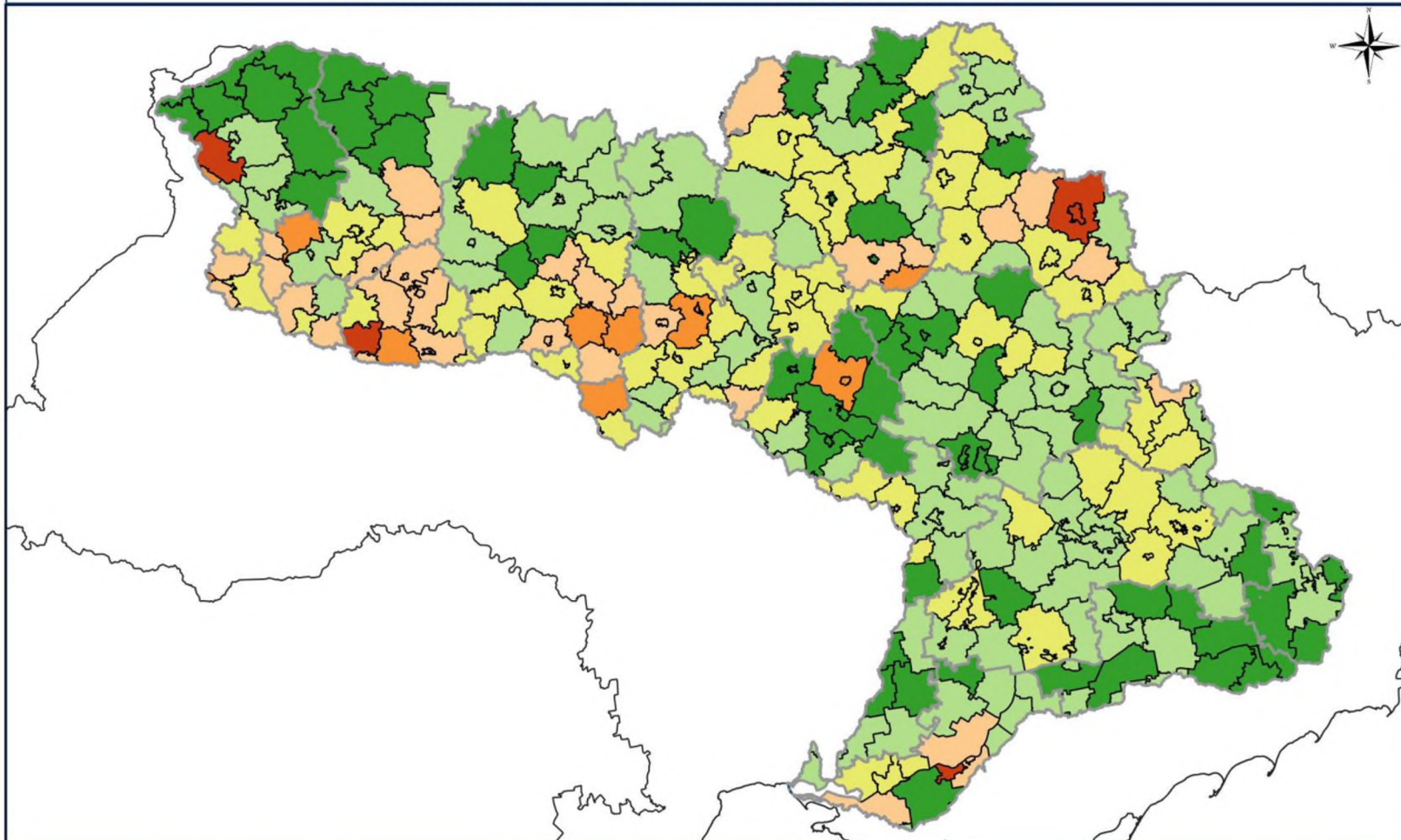
umweltbundesamt  
ENVIRONMENT AGENCY AUSTRIA








Карта 11. Показник застосування пестицидів у розрізі районів, кг/га

Легенда




-  кордон України
-  адміністративні області
-  РБР Дніпро

Тематична легенда

Карта загального розташування

Джерело даних

Застосування пестицидів, кг / га

-  < 1.0
-  1.0 - 1.5
-  1.5 - 2.0
-  2.0 - 2.5
-  2.5 - 3.0
-  > 3.0



Система координат

WGS 84

Масштаб  
1:5000000

Проект Водна Ініціатива Плюс Європейського Союзу для країн Східного партнерства (EUWI+)



"European Union Water Initiative plus for Eastern Partnership Countries"



Екологічний консалтинг Blue Rivers

7 Лютого 2021 року

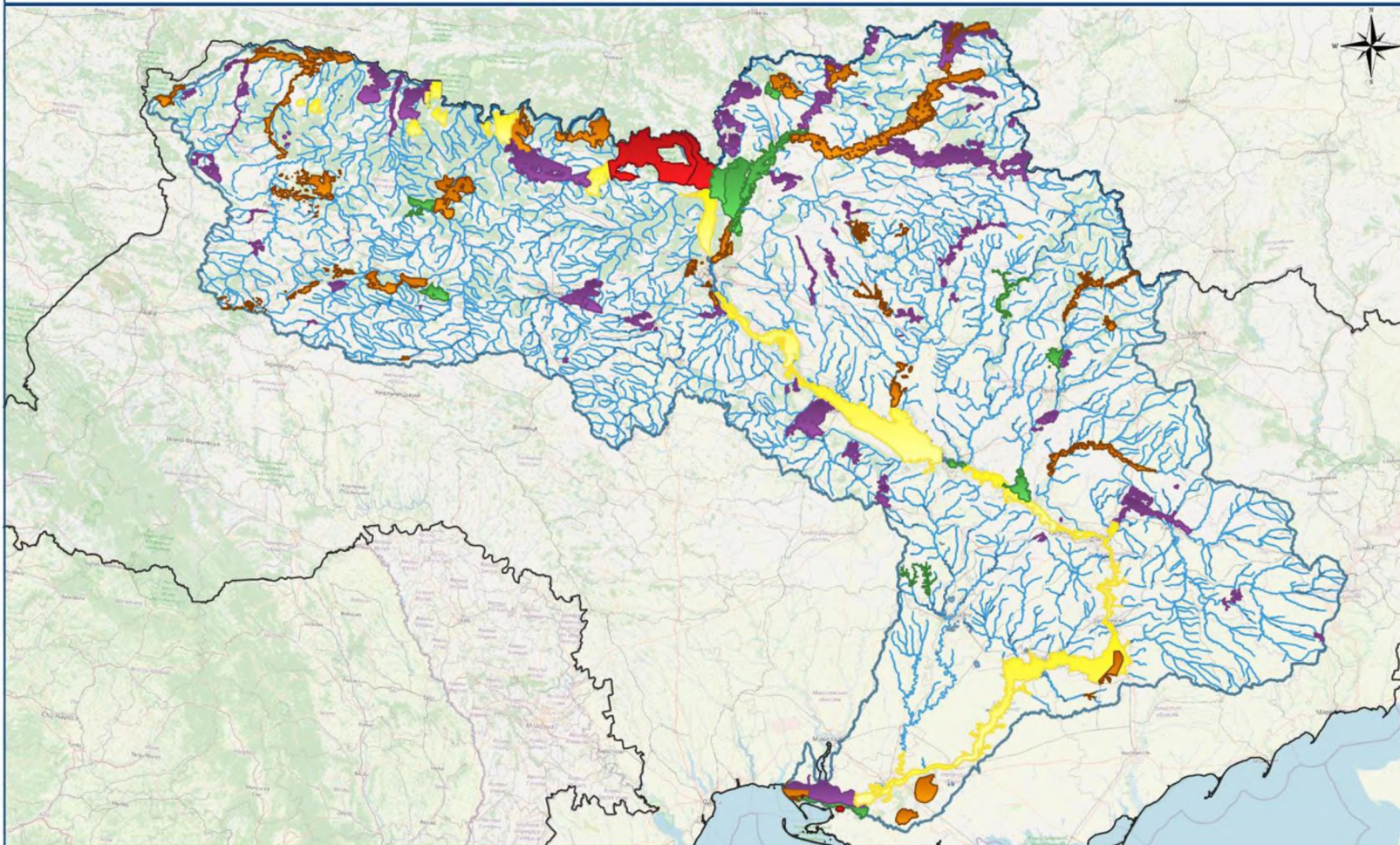
1 : 5 000 000





Activity implemented by Umweltbundesamt, Austria & International Office for Water, France



Карта 12. Об'єкти Смарагдової мережі

Легенда








-  кордон України
-  РБР Дніпро
-  Річкова мережа
-  Озера, водосховища

Тематична легенда

Карта загального розташування

Джерело даних

-  Біосферні заповідники
-  Національні природні парки
-  Природні заповідники
-  Регіональні ландшафтні парки
-  Заказники



Система координат

WGS 84

Масштаб  
1:5000000

Державне агентство водних ресурсів України



"European Union Water Initiative plus  
for Eastern Partnership Countries"



Екологічний консалтинг Blue Rivers

7 Лютого 2021 року

1 : 5 000 000

Activity implemented by Umweltbundesamt,  
Austria & International Office for Water, France

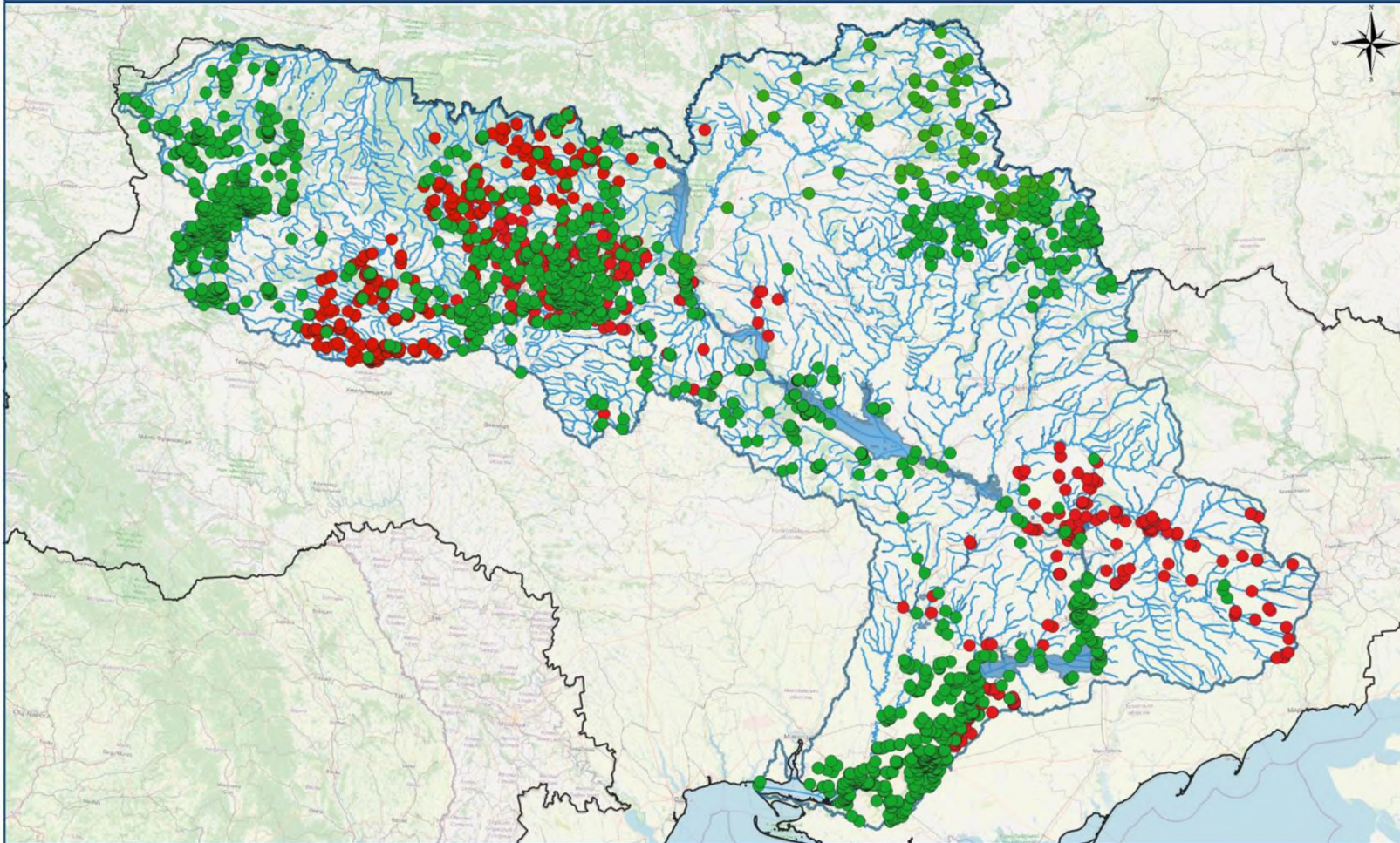
umweltbundesamt  
ENVIRONMENT AGENCY AUSTRIA









Карта 13. Питні водозабори

Легенда





-  кордон України
-  РБР Дніпро
-  Річкова мережа
-  Озера, водосховища

Тематична легенда

Карта загального розташування

Джерело даних

**Питні водозабори:**

-  підземні
-  поверхневі



Система координат

WGS 84

Масштаб  
1:5000000

Державне агентство водних ресурсів України



"European Union Water Initiative plus  
for Eastern Partnership Countries"



Екологічний консалтинг Blue Rivers

7 Лютого 2021 року

1 : 5 000 000

Activity implemented by Umweltbundesamt,  
Austria & International Office for Water, France

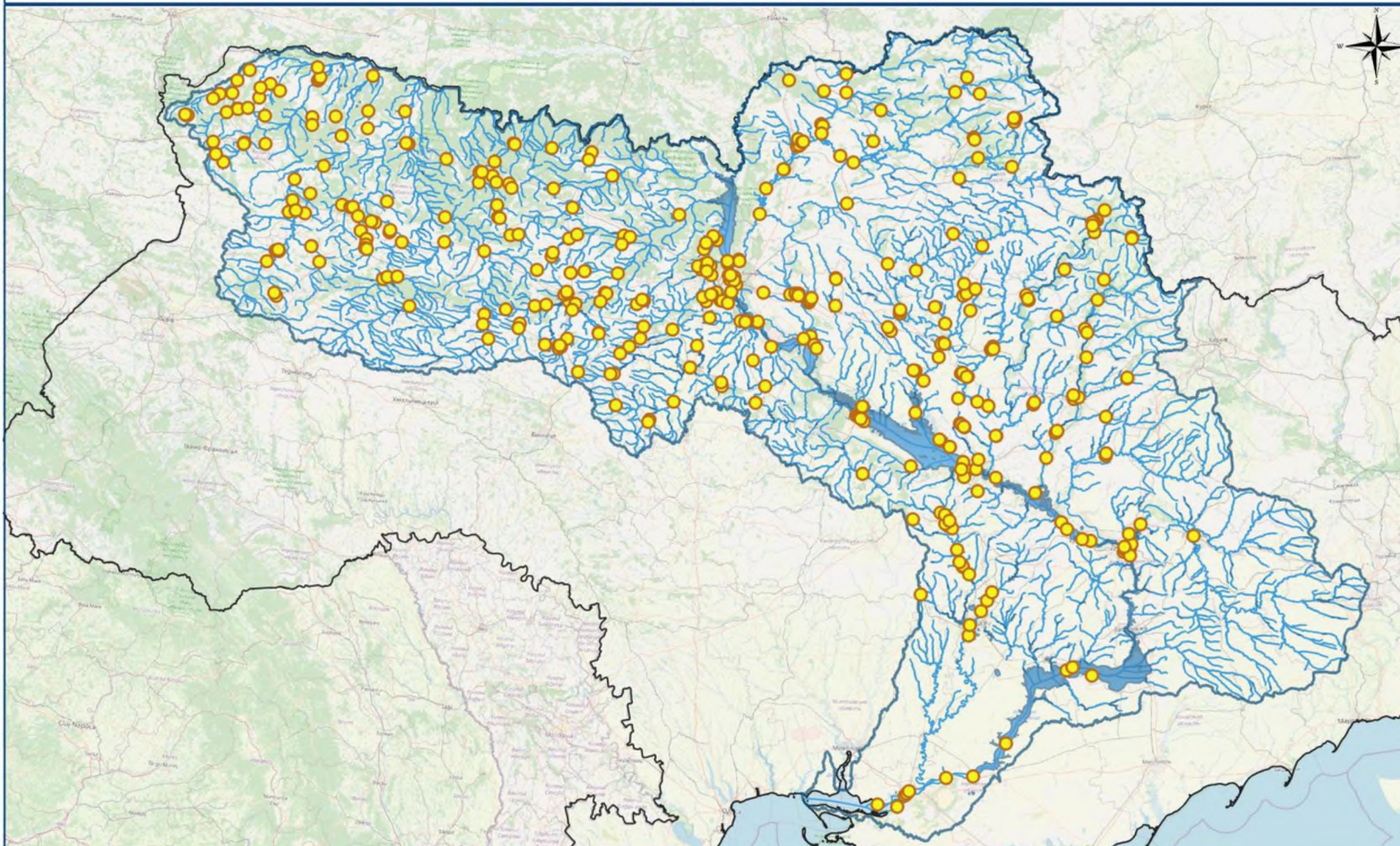
umweltbundesamt  
ENVIRONMENT AGENCY AUSTRIA










# Карта 14. Зони рекреації та відпочинку населення

## Легенда



-  кордон України
-  РБР Дніпро
-  Річкова мережа
-  Озера, водосховища

### Тематична легенда

 зони рекреації

### Карта загального розташування



Система координат

WGS 84

Масштаб

1:5000000

### Джерело даних

Державне агентство водних ресурсів України



"European Union Water Initiative plus for Eastern Partnership Countries"



Екологічний консалтинг Blue Rivers

7 Лютого 2021 року

1 : 5 000 000

Activity implemented by Umweltbundesamt, Austria & International Office for Water, France

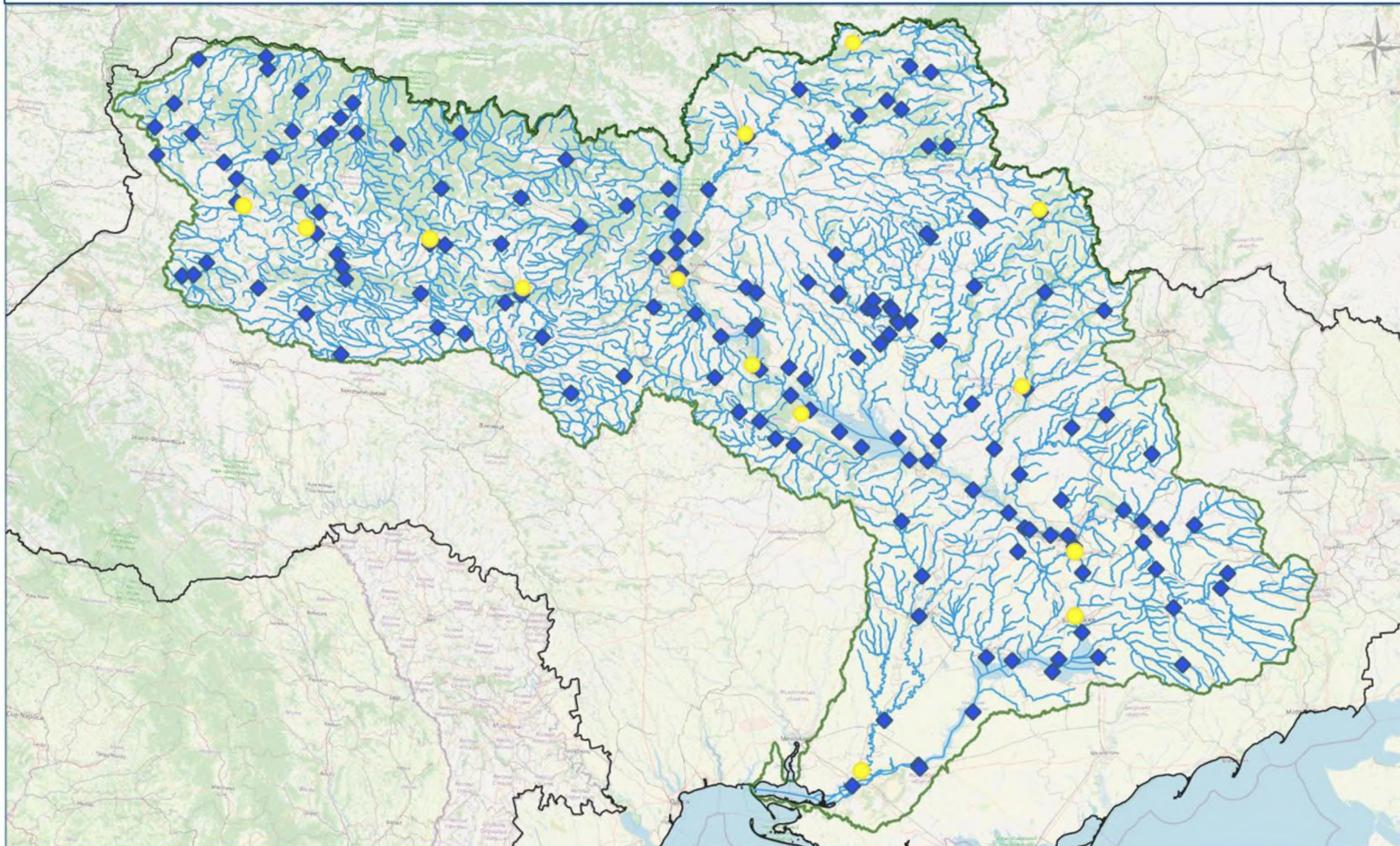
**umweltbundesamt**  
ENVIRONMENT AGENCY AUSTRIA





Карта 15. Мережа гідрологічних постів та метеорологічних станцій (басейн Дніпра)

Легенда



- кордон України
- РБР Дніпро
- Річкова мережа
- Озера, водосховища

Тематична легенда

Загальна карта

Джерело даних

- гідрологічні пости
- метеорологічні станції



Система координат

WGS 84

Масштаб  
1:5000000

Публічна кадастрова карта України



"Водна Ініціатива Плюс Європейського Союзу для країн Східного партнерства (EUWI+)"



Екологічний консалтинг Blue Rivers

7 Лютого 2021 року

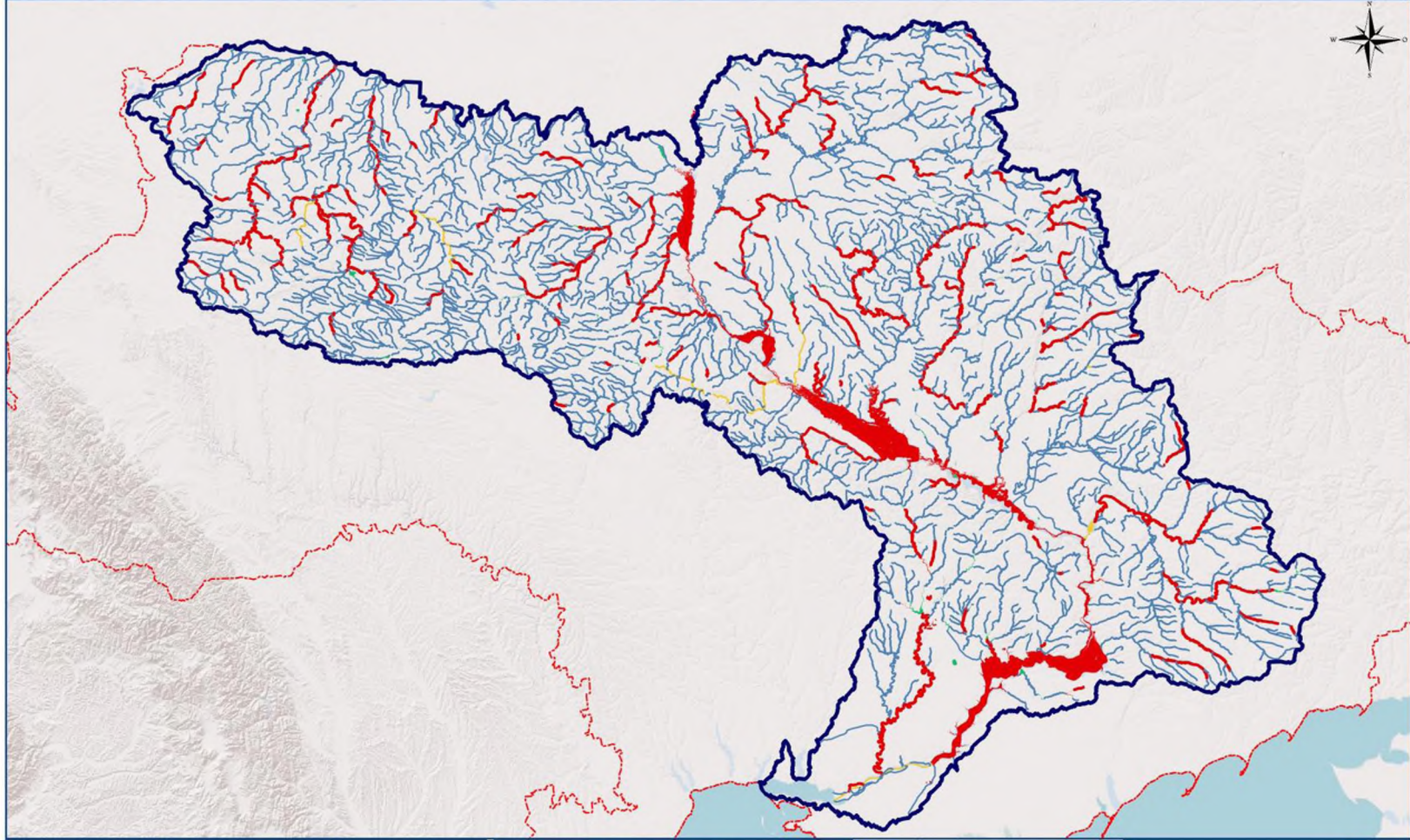
1 : 5 000 000

Activity implemented by Umweltbundesamt, Austria & International Office for Water, France



Карта 16. Ризик недосягнення МПВ доброго екологічного стану, викликаний точковими джерелами забруднення в басейні Дніпра

Легенда



- кордон України
- межі басейну Дніпра

Тематична легенда

Загальна карта

Джерело даних

**Категорії ризику:**

- без ризику
- можливо під ризиком
- під ризиком



Система координат  
WGS 84

Масштаб  
1:5000000

Управління статистики в кожній області



"European Union Water Initiative plus for Eastern Partnership Countries"



Український гідрометеорологічний інститут

21.10.2019

1 : 5 000 000

Activity implemented by Umweltbundesamt, Austria & International Office for Water, France

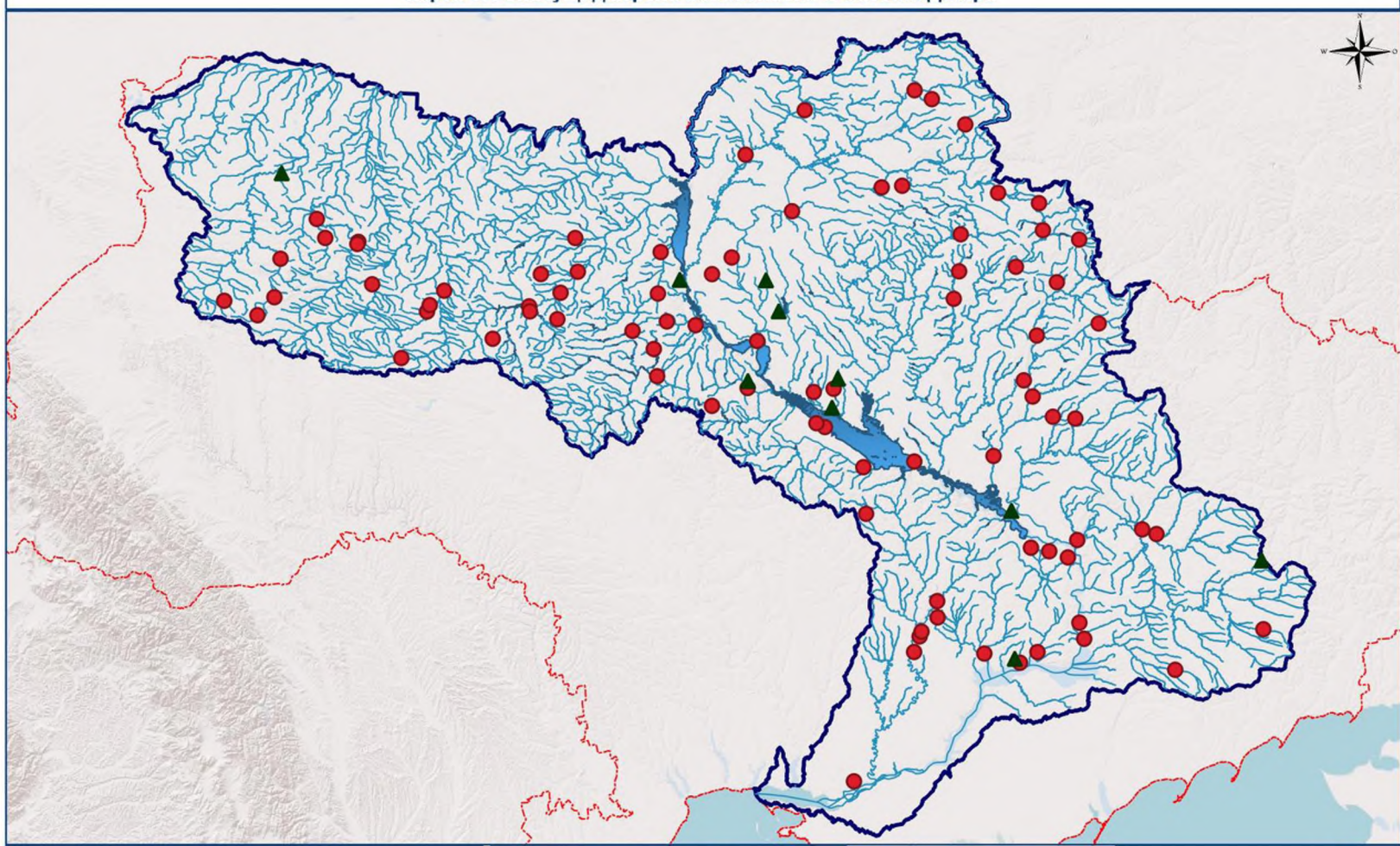
**umweltbundesamt**  
ENVIRONMENT AGENCY AUSTRIA





Карта 17. Значущі джерела навантажень в басейні Дніпра

Легенда



- кордон України
- межі басейну Дніпра
- річки басейну Дніпра

Тематична легенда

Загальна карта

Джерело даних

- ▲ Значущі дифузні джерела
- Значущі точкові джерела



Система координат

WGS 84

Масштаб

1:5000000

Управління статистики в кожній області



"European Union Water Initiative plus for Eastern Partnership Countries"



Український гідрометеорологічний інститут

21.10.2019

1 : 5 000 000

Activity implemented by Umweltbundesamt, Austria & International Office for Water, France

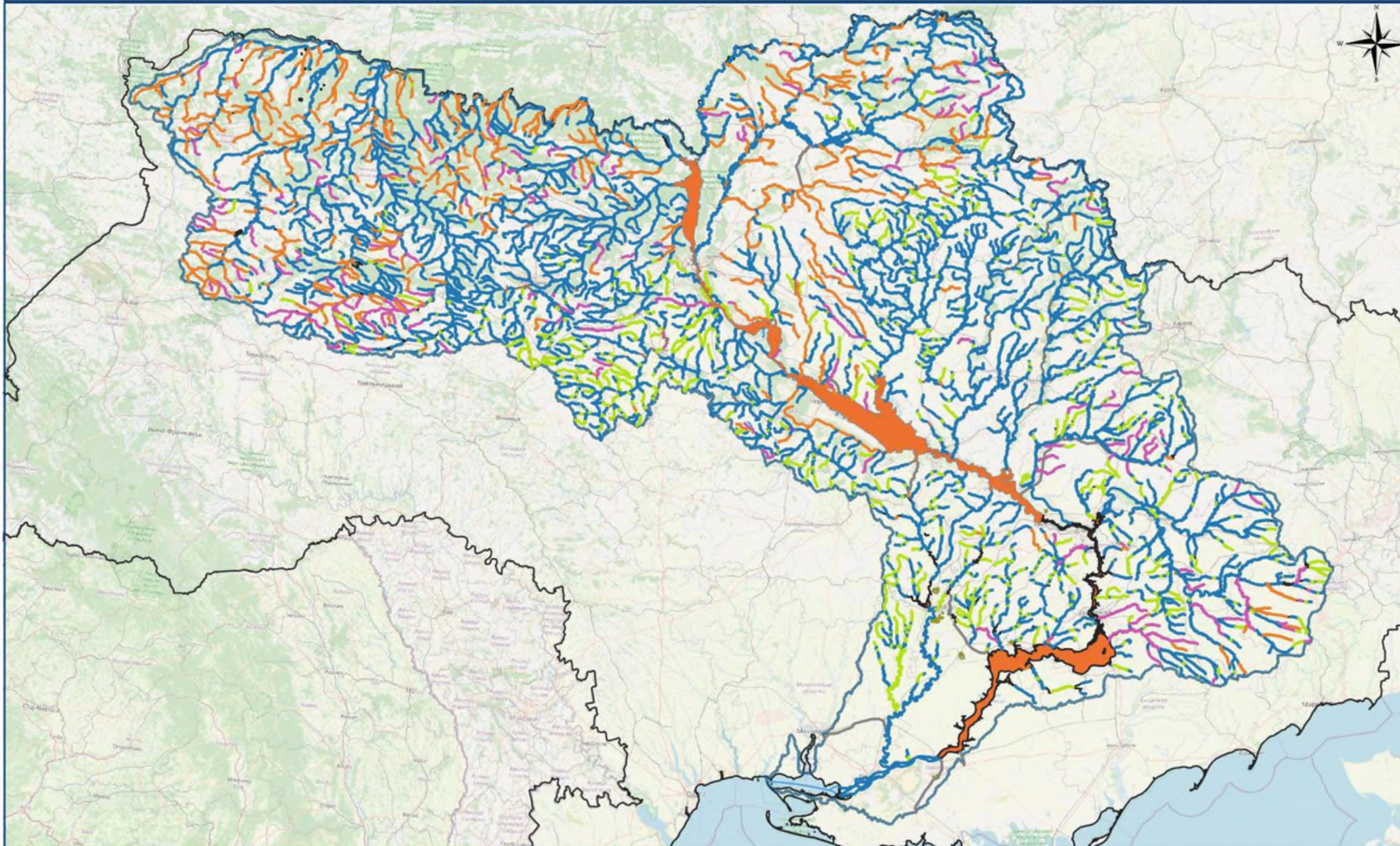
umweltbundesamt  
ENVIRONMENT AGENCY AUSTRIA





Карта 18. Розподіл МПВ за гідроморфологічними навантаженнями

Легенда



- кордон України
- РБР Дніпро
- Річкова мережа
- Озера, водосховища

Тематична легенда

Карта загального розташування

Джерело даних

- Зарегульованість
- Зарегульованість+зміна морфології
- Зміна морфології
- канал
- МПВ у природному стані
- штучні МПВ
- озера
- зарегульованість



Система координат  
WGS 84

Масштаб  
1:5000000

Державне агентство водних ресурсів України

"European Union Water Initiative plus for Eastern Partnership Countries"

Екологічний консалтинг Blue Rivers

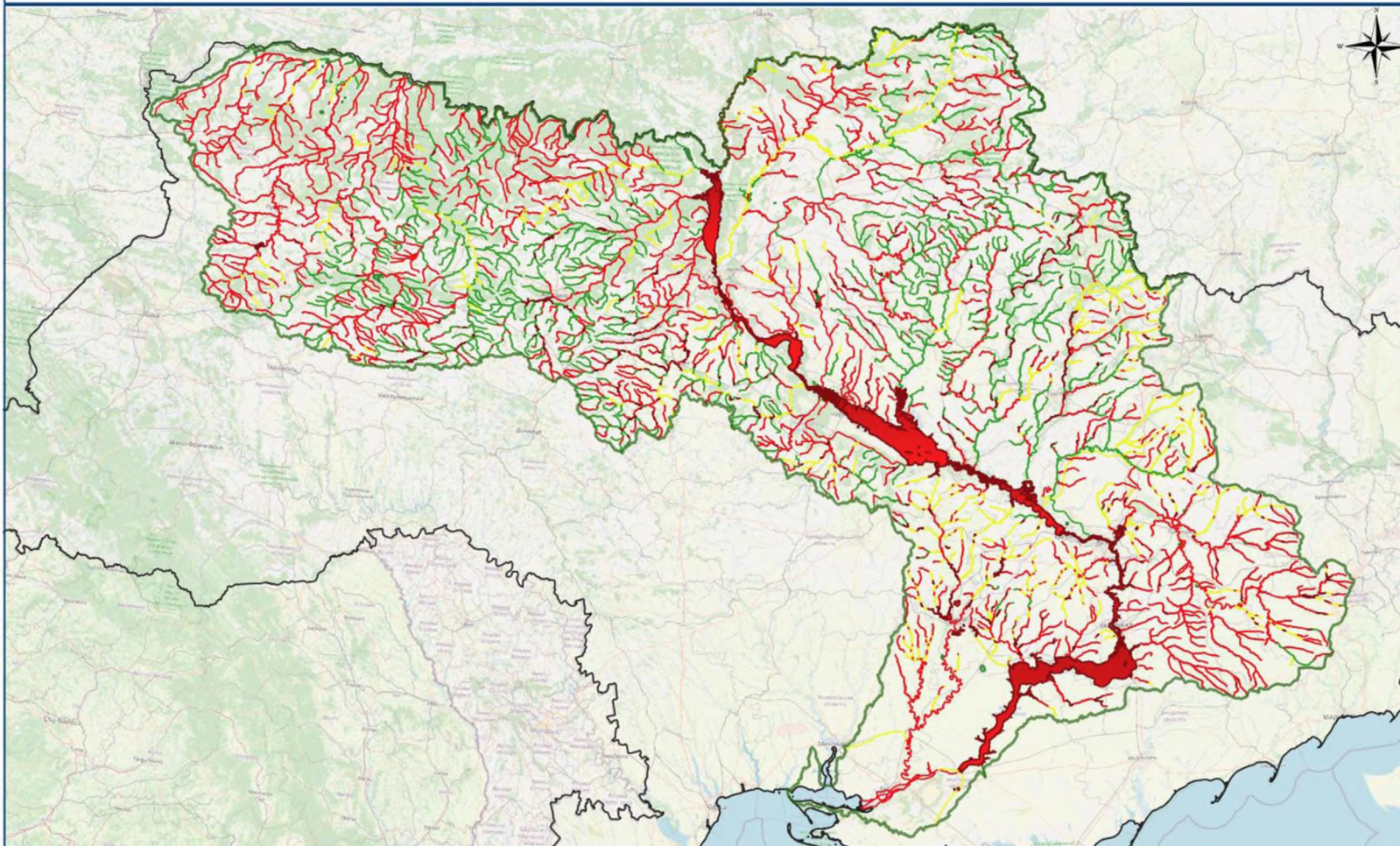
7 Лютого 2021 року 1 : 5 000 000





Activity implemented by Umweltbundesamt, Austria & International Office for Water, France



# Карта 19. Оцінка ризику недосягнення доброго екологічного стану МПВ

Легенда



-  кордон України
-  РБР Дніпро
-  Річкова мережа
-  Озера, водосховища

## Тематична легенда

## Карта загального розташування

## Джерело даних

-  без ризику
-  можливо під ризиком
-  під ризиком
-  без ризику
-  під ризиком




Система координат  
**WGS 84**

Масштаб  
**1:5000000**

Державне агентство водних ресурсів України


**"European Union Water Initiative plus for Eastern Partnership Countries"**



 Екологічний консалтинг Blue Rivers

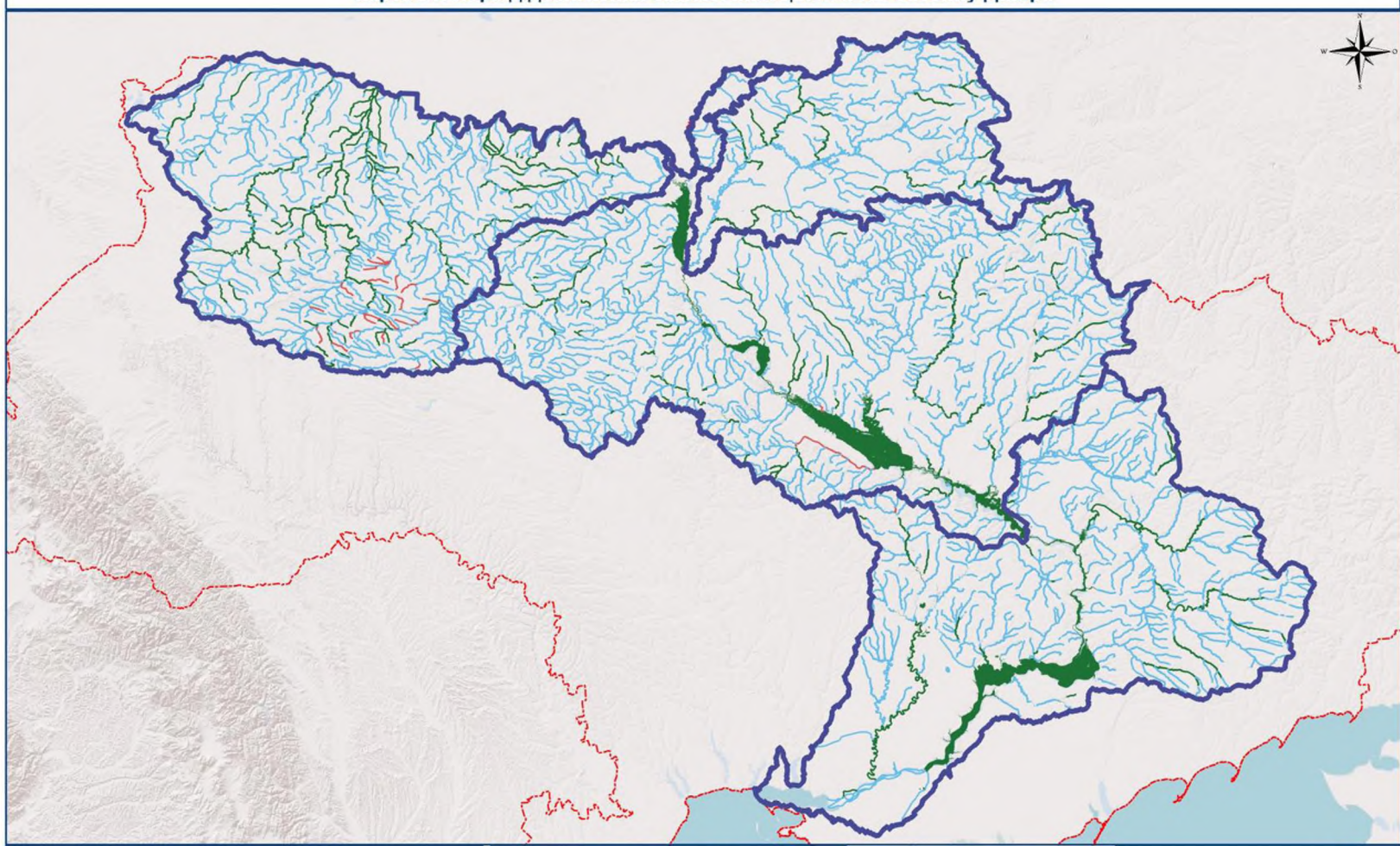
7 Лютого 2021 року 1 : 5 000 000



Activity implemented by Umweltbundesamt, Austria & International Office for Water, France



Карта 20. Період досягнення екологічних цілей МПВ басейну Дніпра

Легенда



-  кордон України
-  межі басейну Дніпра

Тематична легенда

Загальна карта

Джерело даних

**Період досягнення**

-  1 цикл
-  2 цикл
-  3 цикл



Система координат  
WGS 84

Масштаб  
1:5000000

Управління статистики в кожній області



Український гідрометеорологічний інститут

21.10.2019

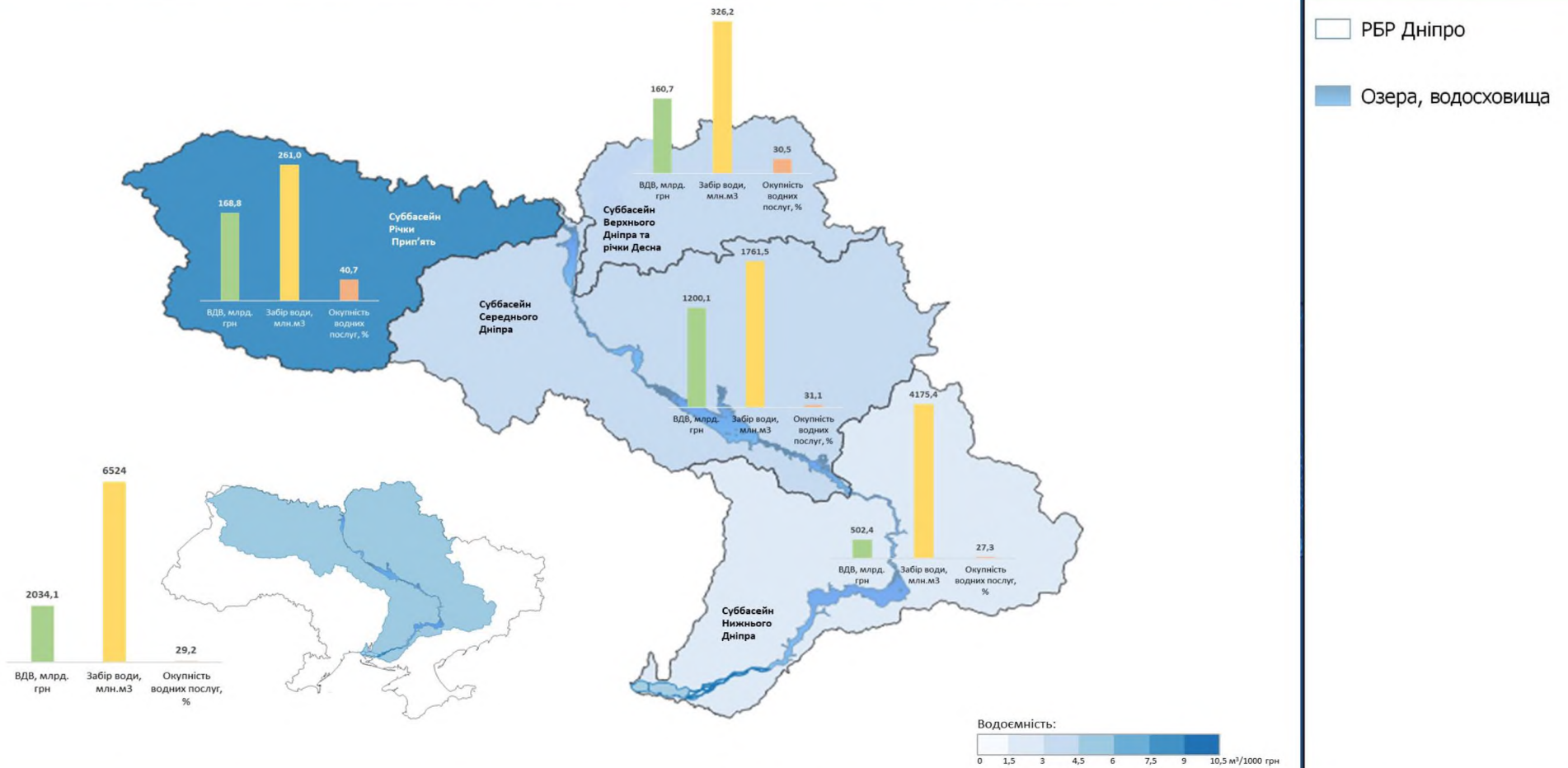
1 : 5 000 000

Activity implemented by Umweltbundesamt, Austria & International Office for Water, France



Карта 21. Порівняльна характеристика суббасейнів Дніпра за основними індикаторами: соціо-економічними, фінансовими та індикаторами використання води

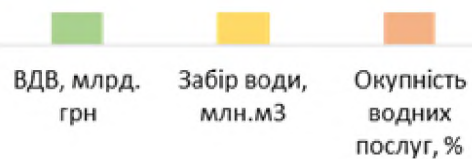
Легенда



Тематична легенда

Карта загального розташування

Джерело даних



Система координат

WGS 84

Масштаб  
1:5000000

Державне агентство водних ресурсів України



"European Union Water Initiative plus for Eastern Partnership Countries"



Екологічний консалтинг Blue Rivers

7 Лютого 2021 року

1 : 3 000 000

Activity implemented by Umweltbundesamt, Austria & International Office for Water, France

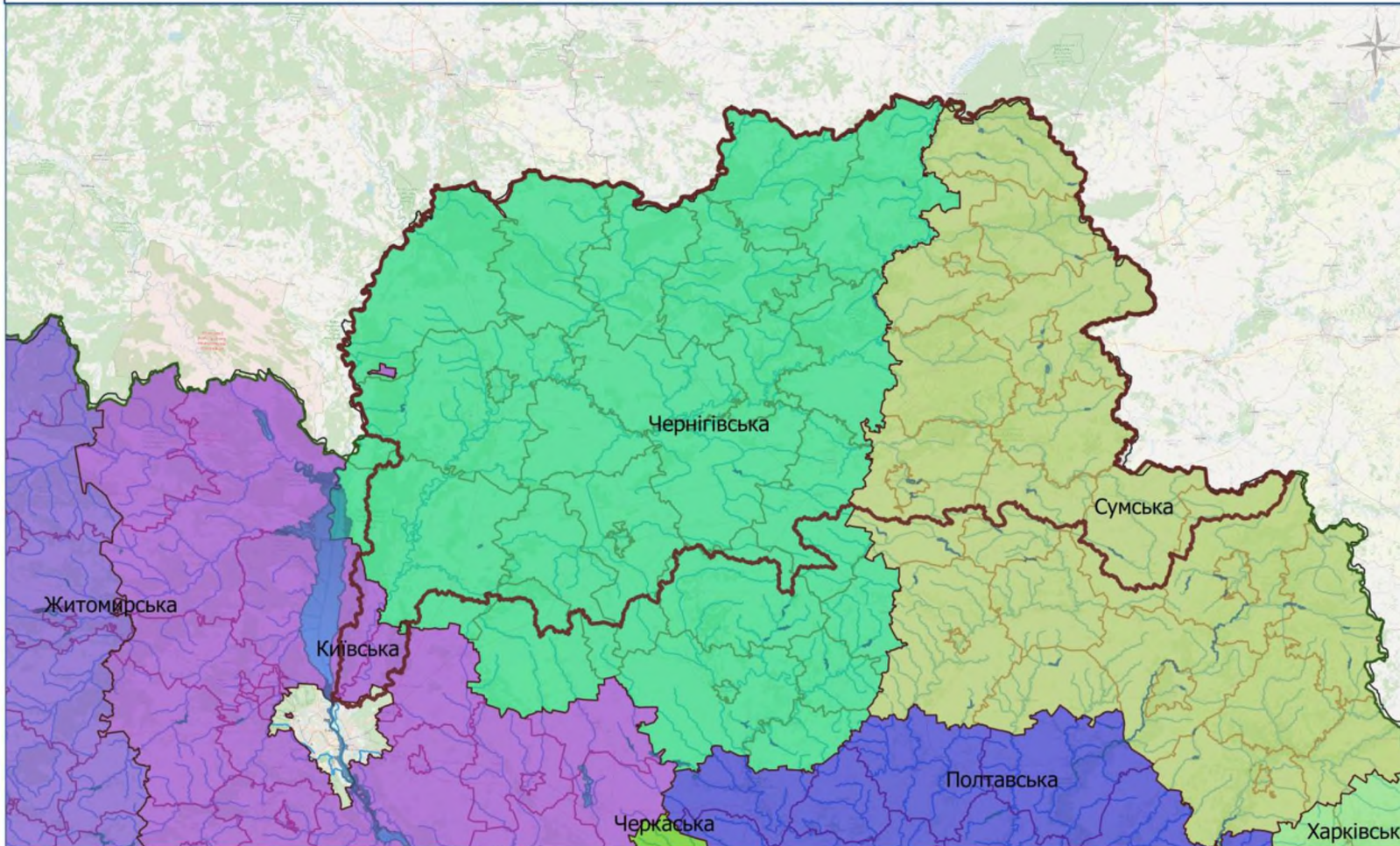
umweltbundesamt  
ENVIRONMENT AGENCY AUSTRIA









Карта 1. Адміністративні одиниці (суббасейн Верхнього Дніпра та Десни)

Легенда



-  кордон України
-  РБР Дніпро
-  Річкова мережа
-  Озера, водосховища

**Тематична легенда**

 Райони	 Миколаївська
<b>Області:</b>	 Полтавська
 Вінницька	 Рівненська
 Волинська	 Сумська
 Дніпропетровська	 Тернопільська
 Донецька	 Харківська
 Житомирська	 Херсонська
 Запорізька	 Хмельницька
 Київська	 Черкаська
 Кіровоградська	 Чернігівська
 Львівська	




Система координат  
**WGS 84**

Масштаб  
**1:2000000**

**Джерело даних**

Публічна кадастрова карта України

 "Водна Ініціатива Плюс Європейського Союзу для країн Східного партнерства (EUWI+)" 

 *Екологічний консалтинг Blue Rivers*

7 Лютого 2021 року 1 : 2 000 000




Activity implemented by Umweltbundesamt, Austria & International Office for Water, France

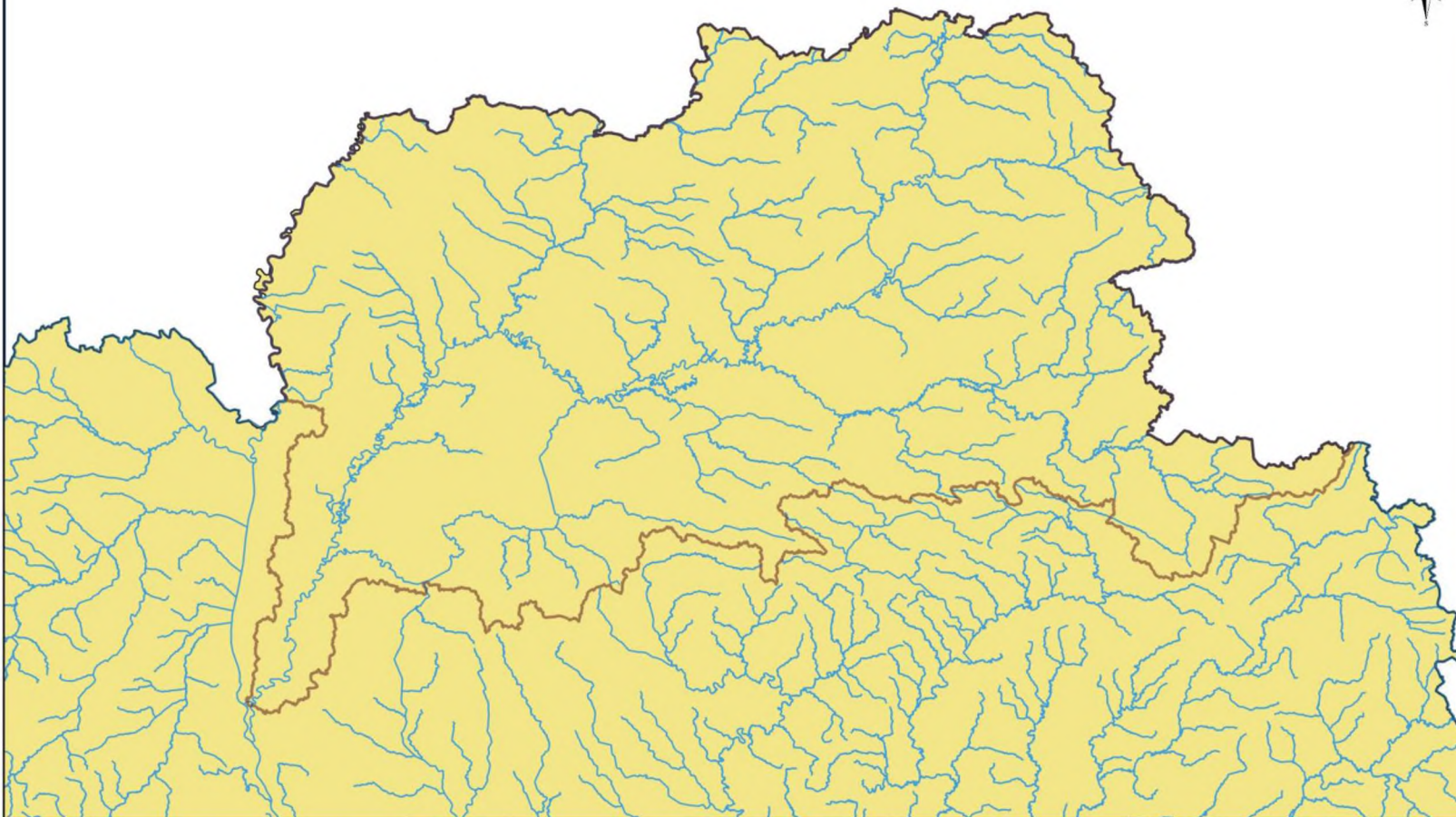


## Карта 2. Екорегіони

## Легенда



-  кордон України
-  РБР Дніпро
-  Річкова мережа








### Тематична легенда

### Карта загального розташування

### Джерело даних

#### Екорегіони:

-  Понтійська провінція
-  Східні рівнини
-  Карпати
-  Угорські низовини
-  Верхній Дніпро та Десна



Система координат

WGS 84

Масштаб  
1:1800000

Державне агентство водних ресурсів України



"European Union Water Initiative plus  
for Eastern Partnership Countries"



Екологічний консалтинг Blue Rivers

7 Лютого 2021 року

1 : 6 500 000

Activity implemented by Umweltbundesamt,  
Austria & International Office for Water, France

**umweltbundesamt**<sup>®</sup>  
ENVIRONMENT AGENCY AUSTRIA







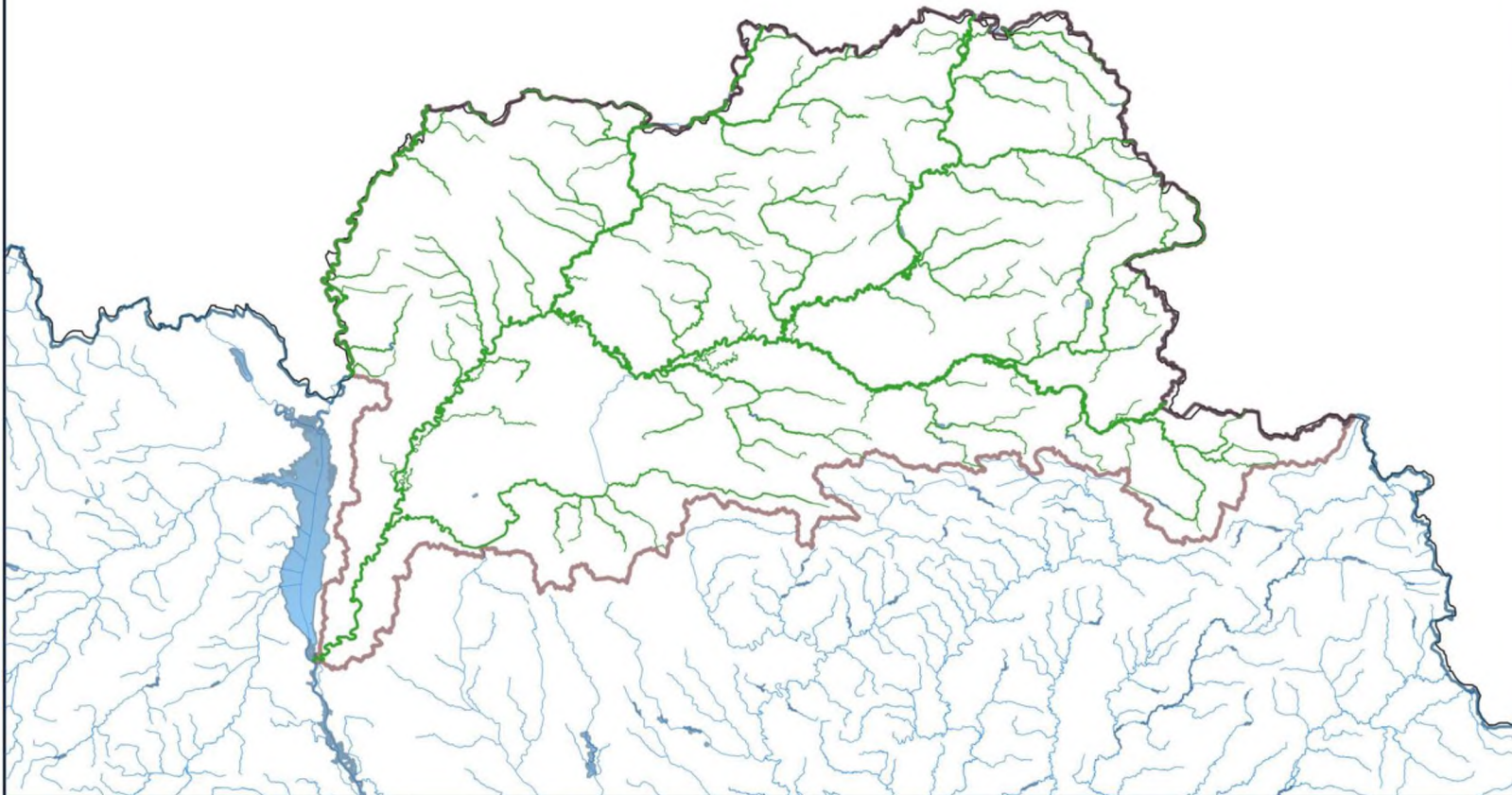


Карта 3. Розподіл річок за площею водозбору

Легенда








-  кордон України
-  РБР Дніпро
-  Річкова мережа
-  Озера, водосховища



Тематична легенда

Карта загального розташування

Джерело даних

-  Верхній Дніпро та Десна
- Річки за площею водозбору:**
-  S (малі)
-  M (середні)
-  L (великі)
-  XL (дуже великі)



Система координат

WGS 84

Масштаб  
1:2000000

Державне агентство водних ресурсів України



"European Union Water Initiative plus for Eastern Partnership Countries"



Екологічний консалтинг Blue Rivers

7 Лютого 2021 року

1 : 2 000 000





Activity implemented by Umweltbundesamt, Austria & International Office for Water, France



Карта 4. Розподіл річок за висотою водозбору

Легенда






-  кордон України
-  РБР Дніпро
-  Річкова мережа
-  Озера, водосховища



Тематична легенда

Карта загального розташування

Джерело даних

-  Верхній Дніпро та Десна
- Річки за висотою водозбору:**
-  1 - на низовині
-  2 - на височині



Система координат

WGS 84

Масштаб  
1:2000000

Державне агентство водних ресурсів України



"European Union Water Initiative plus for Eastern Partnership Countries"



Екологічний консалтинг Blue Rivers

7 Лютого 2021 року

1 : 3 000 000

Activity implemented by Umweltbundesamt, Austria & International Office for Water, France

umweltbundesamt  
ENVIRONMENT AGENCY AUSTRIA







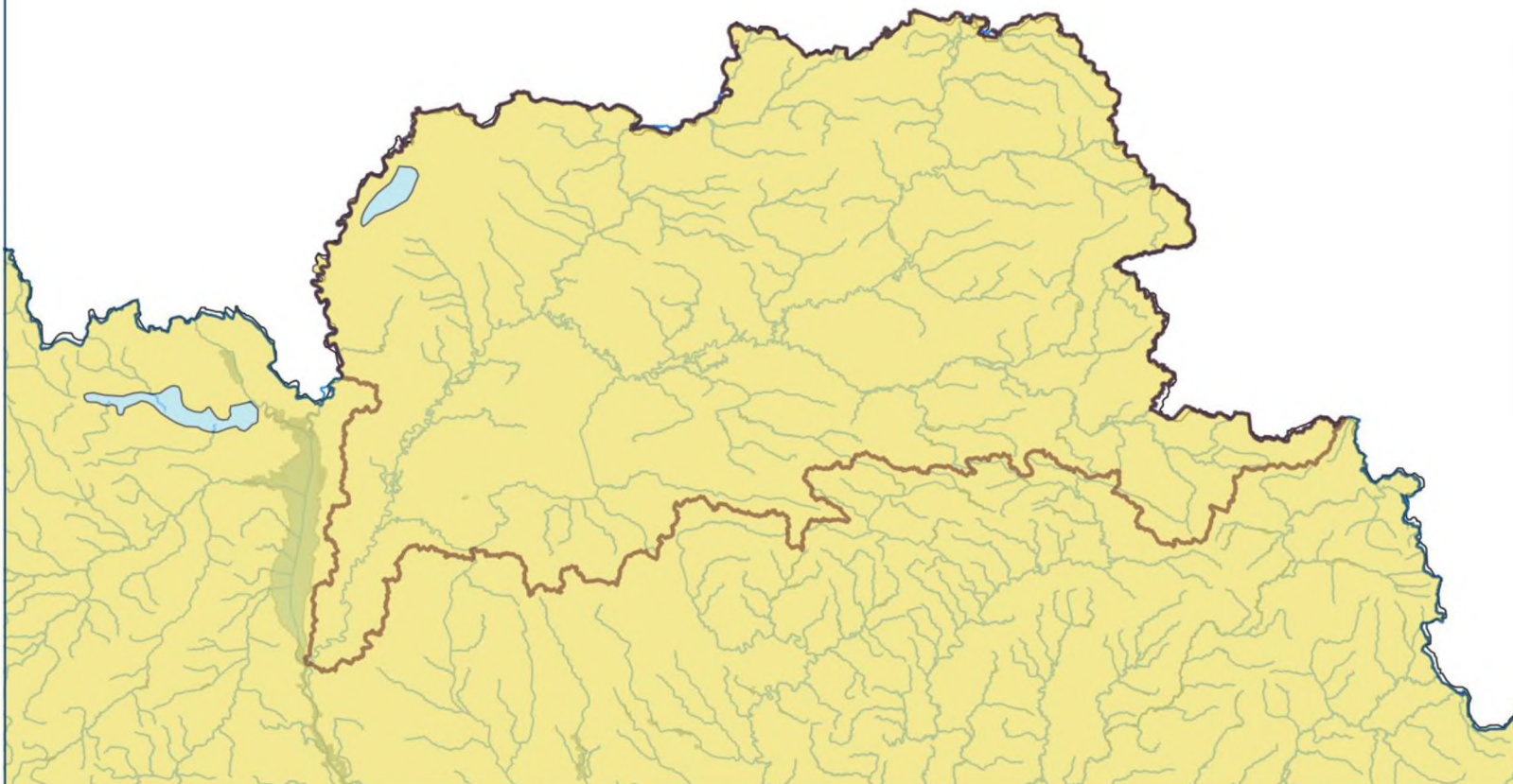


Карта 5. Розподіл річок за геологічними породами

Легенда



-  кордон України
-  РБР Дніпро
-  Річкова мережа
-  Озера, водосховища






Тематична легенда

Карта загального розташування

Джерело даних

 Верхній Дніпро та Десна

**Геологічні породи:**

-  Са - вапнякові
-  О - органічні
-  Si - силікатні



Система координат

WGS 84

Масштаб

1:1

Державне агентство водних ресурсів України



"European Union Water Initiative plus for Eastern Partnership Countries"



Екологічний консалтинг Blue Rivers

7 Лютого 2021 року

1 : 3 000 000

Activity implemented by Umweltbundesamt, Austria & International Office for Water, France



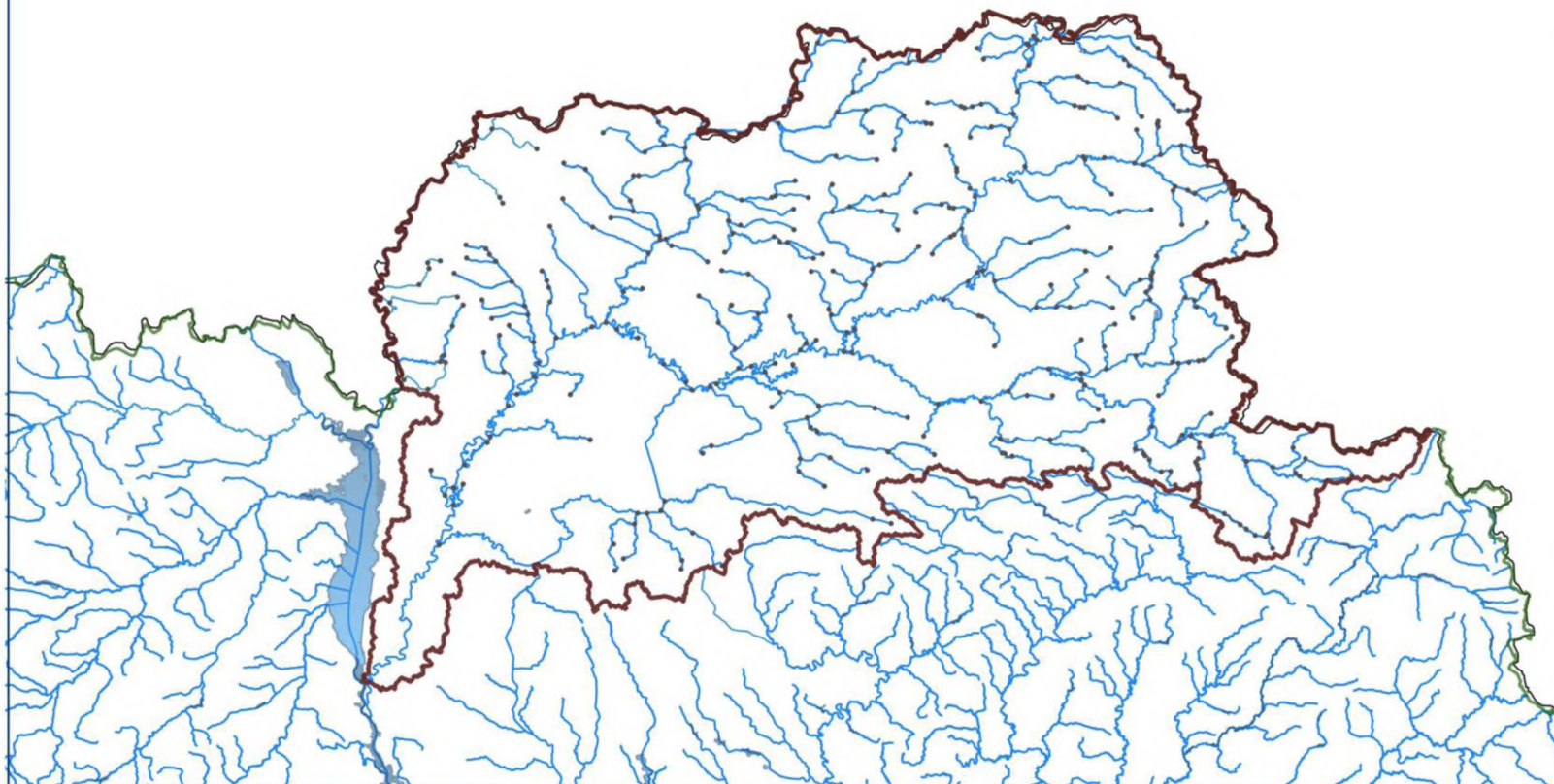


Карта 6. Визначені масиви поверхневих вод суббасейну Верхнього Дніпра та річки Десна (межі МПВ)

Легенда



- кордон України
- РБР Дніпро
- Річкова мережа
- Озера, водосховища



Тематична легенда

- суббасейн Верхнього Дніпра та річки Десна
- межі МПВ

Загальна карта



Система координат

WGS 84

Масштаб

1:2000000

Джерело даних

Державне агентство водних ресурсів України



"European Union Water Initiative plus for Eastern Partnership Countries"



Екологічний консалтинг Blue Rivers

7 Лютого 2021 року

1 : 2 000 000

Activity implemented by Umweltbundesamt, Austria & International Office for Water, France

umweltbundesamt  
ENVIRONMENT AGENCY AUSTRIA







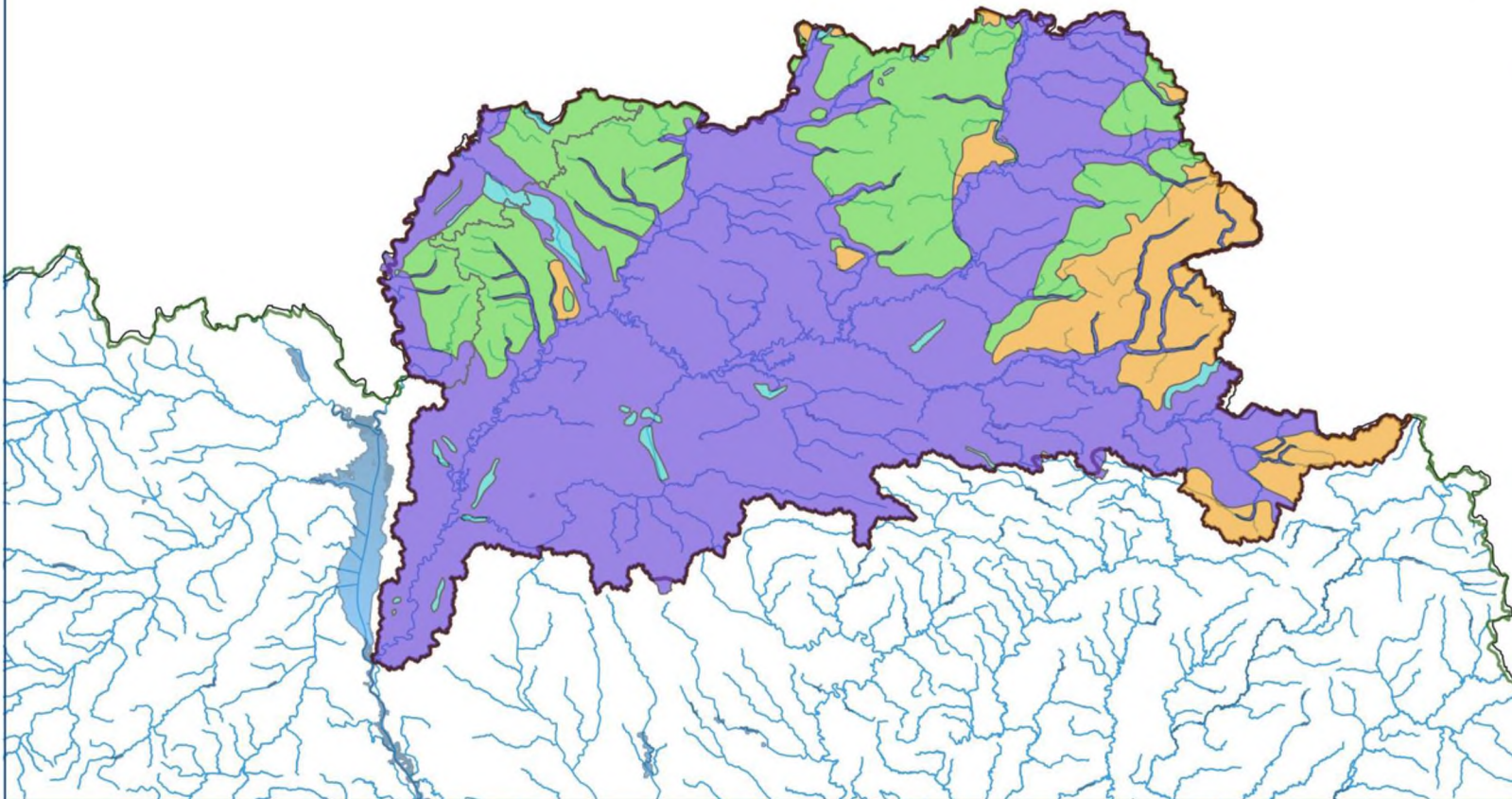


Карта 7. Безнапірні МПЗВ суббасейну Верхнього Дніпра та Десни





Легенда



-  кордон України
-  РБР Дніпро
-  Річкова мережа
-  Озера, водосховища



Тематична легенда

-  Верхній Дніпро та Десна
- Групи МПЗВ:**
-  в алювіальних четвертинних відкладах
-  у болотних, четвертинних відкладах
-  у водно льодовикових та еолово делювіальних четвертинних відкладах
-  у водно льодовикових четвертинних відкладах

Загальна карта



Система координат

WGS 84

Масштаб

1:2000000

Джерело даних

Державне агентство водних ресурсів України



"European Union Water Initiative plus for Eastern Partnership Countries"



Екологічний консалтинг Blue Rivers

7 Лютого 2021 року

1 : 200 000

Activity implemented by Umweltbundesamt, Austria & International Office for Water, France

umweltbundesamt  
ENVIRONMENT AGENCY AUSTRIA






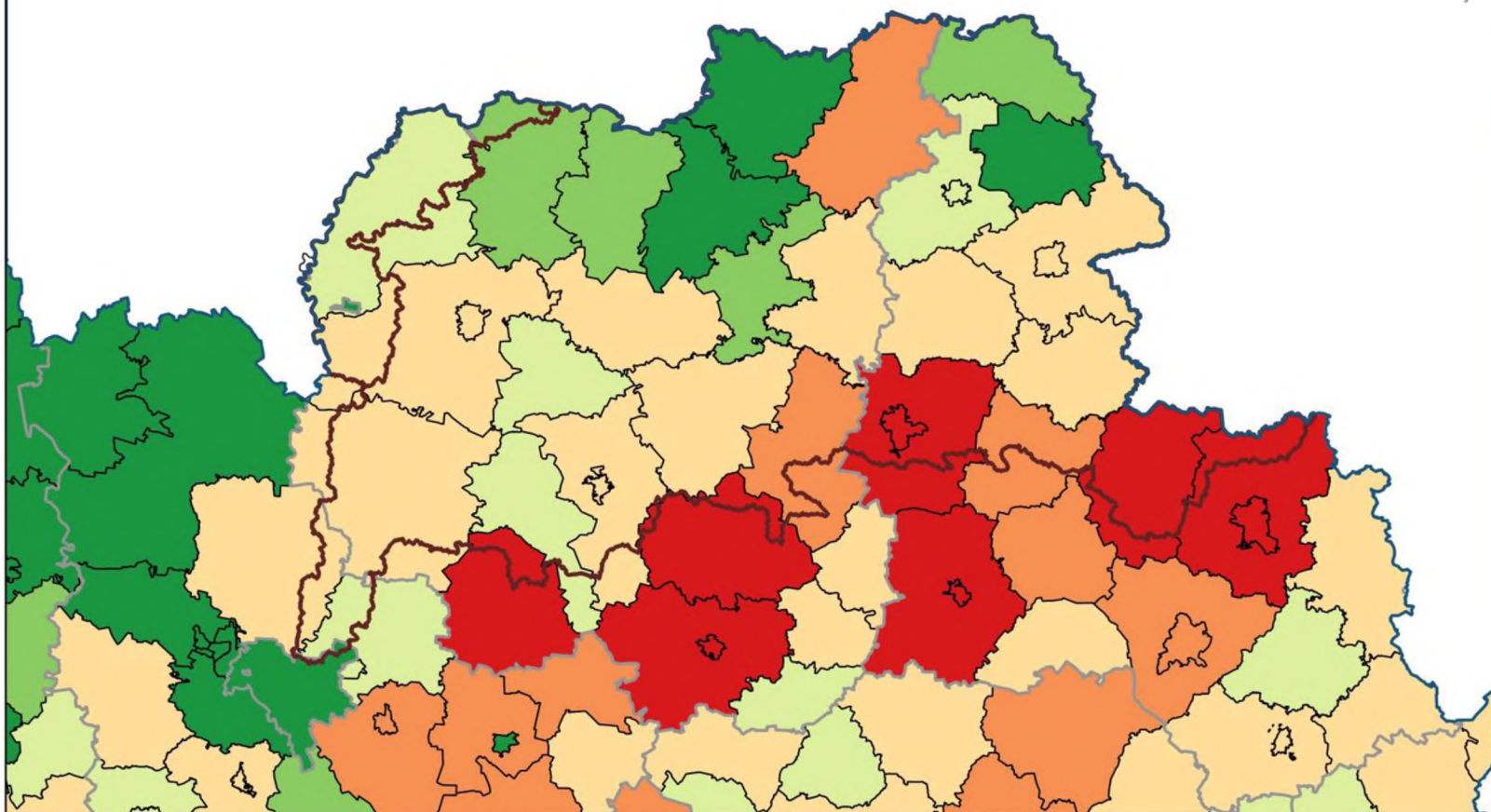


Карта 8. Просторовий розподіл загального навантаження нітрогеном від дифузних джерел (мінеральні добрива та гній), тис. т N/рік

Легенда





-  кордон України
-  адміністративні області
-  Верхній Дніпро і Десна



Тематична легенда

Азот (мін+орг), тис. т/рік

-  0.0 - 2.0
-  2.0 - 3.0
-  3.0 - 4.0
-  4.0 - 6.0
-  6.0 - 8.0
-  8.0 - 11.5

Карта загального розташування



Система координат

WGS 84

Масштаб  
1:2000000

Джерело даних

Державне агентство водних ресурсів України



"European Union Water Initiative plus for Eastern Partnership Countries"



Екологічний консалтинг Blue Rivers

7 Лютого 2021 року

1 : 2 000 000

Activity implemented by Umweltbundesamt, Austria & International Office for Water, France

umweltbundesamt  
ENVIRONMENT AGENCY AUSTRIA







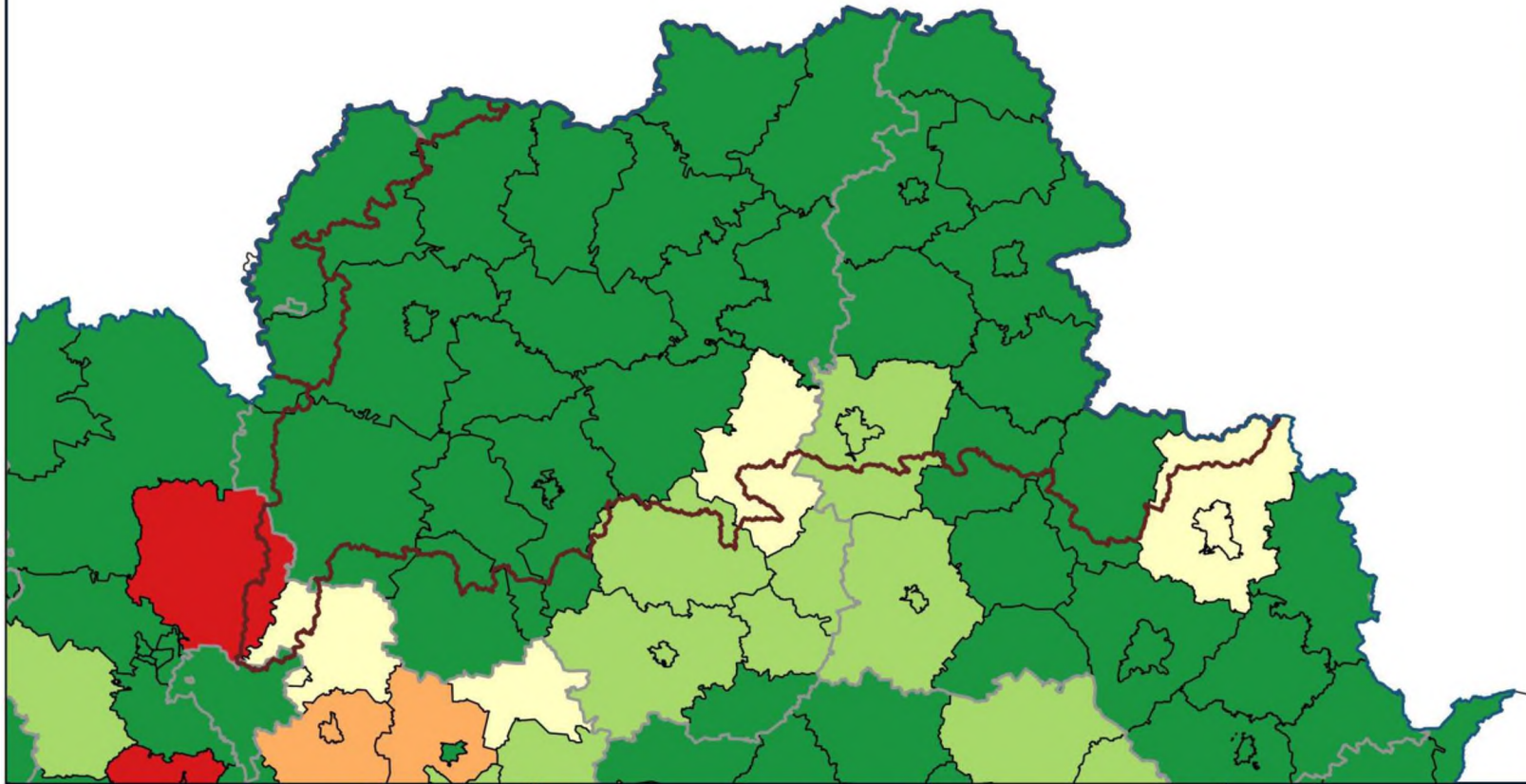


Карта 9. Просторовий розподіл загального навантаження фосфором від дифузних джерел, тис. т P2O5/рік

Легенда



-  кордон України
-  адміністративні області
-  РБР Дніпро
-  Верхній Дніпро і Десна



Тематична легенда

P2O5 (мін+орг), тис. т/рік

-  0.00 - 0.20
-  0.20 - 0.50
-  0.50 - 1.00
-  1.00 - 2.00
-  2.00 - 3.34

Карта загального розташування



Система координат

WGS 84

Масштаб  
1:2000000

Джерело даних

Проект "Водна Ініціатива Плюс Європейського Союзу для країн Східного партнерства (EUWI+)"



"European Union Water Initiative plus for Eastern Partnership Countries"



Екологічний консалтинг Blue Rivers

7 Лютого 2021 року

1 : 5 000 000

Activity implemented by Umweltbundesamt, Austria & International Office for Water, France

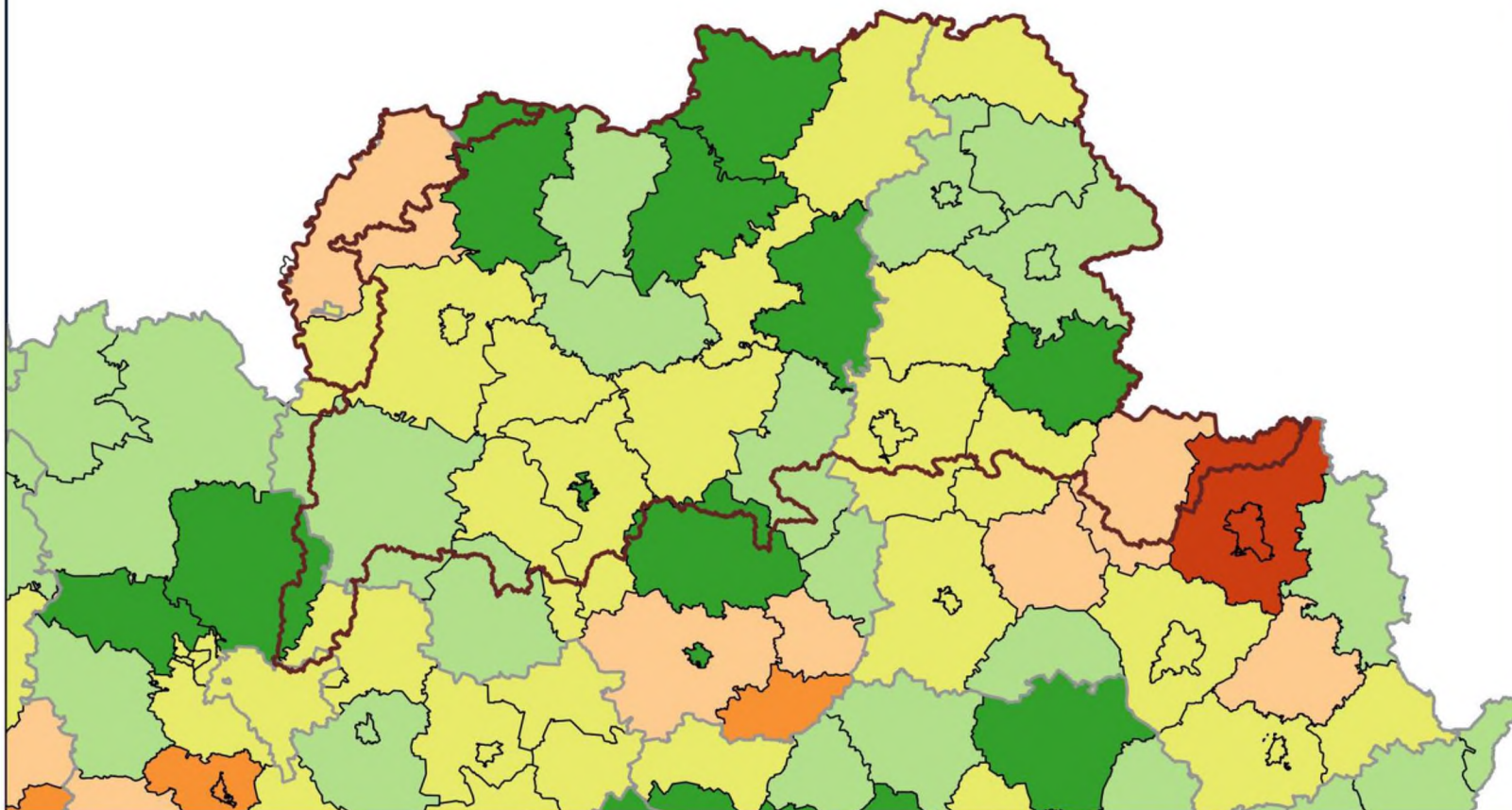


Карта 10. Показник застосування пестицидів у розрізі районів, кг/га

Легенда



- кордон України
- адміністративні області
- РБР Дніпро
- Верхній Дніпро і Десна



Тематична легенда

Карта загального розташування

Джерело даних

Застосування пестицидів, кг / га

- < 1.0
- 1.0 - 1.5
- 1.5 - 2.0
- 2.0 - 2.5
- 2.5 - 3.0
- > 3.0



Система координат

WGS 84

Масштаб

1:2000000

Проект Водна Ініціатива Плюс Європейського Союзу для країн Східного партнерства (EUWI+)



"European Union Water Initiative plus for Eastern Partnership Countries"



Екологічний консалтинг Blue Rivers

7 Лютого 2021 року

1 : 2 000 000

Activity implemented by Umweltbundesamt, Austria & International Office for Water, France

umweltbundesamt  
ENVIRONMENT AGENCY AUSTRIA







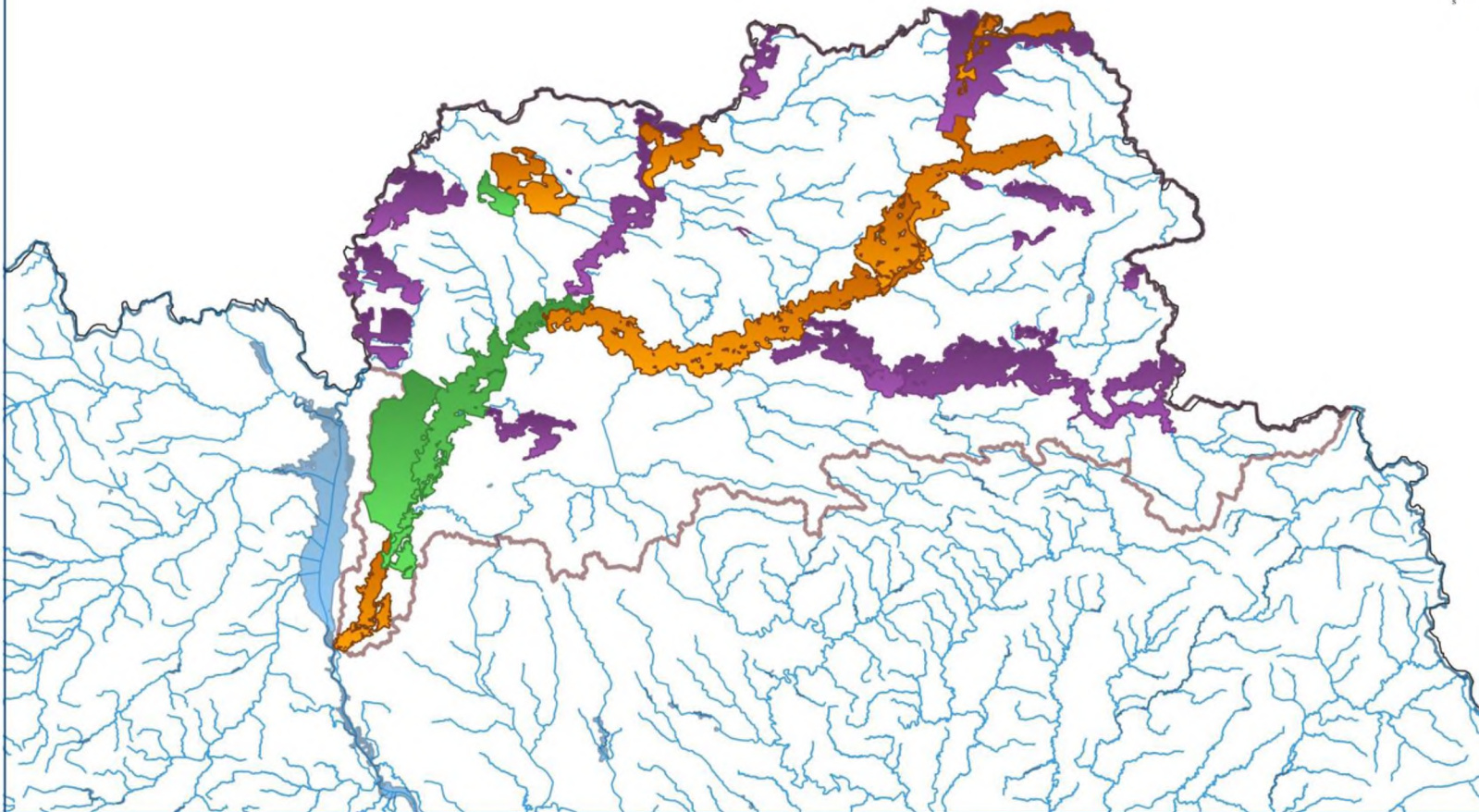


Карта 11. Об'єкти Смарагдової мережі

Легенда







-  кордон України
-  РБР Дніпро
-  Річкова мережа
-  Озера, водосховища



Тематична легенда

Карта загального розташування

Джерело даних

-  Верхній Дніпро і Десна
-  Національні природні парки
-  Регіональні ландшафтні парки
-  Заказники



Система координат

WGS 84

Масштаб  
1:2000000

Державне агентство водних ресурсів України



"European Union Water Initiative plus  
for Eastern Partnership Countries"



Екологічний консалтинг Blue Rivers

7 Лютого 2021 року

1 : 3 000 000

Activity implemented by Umweltbundesamt,  
Austria & International Office for Water, France

umweltbundesamt  
ENVIRONMENT AGENCY AUSTRIA







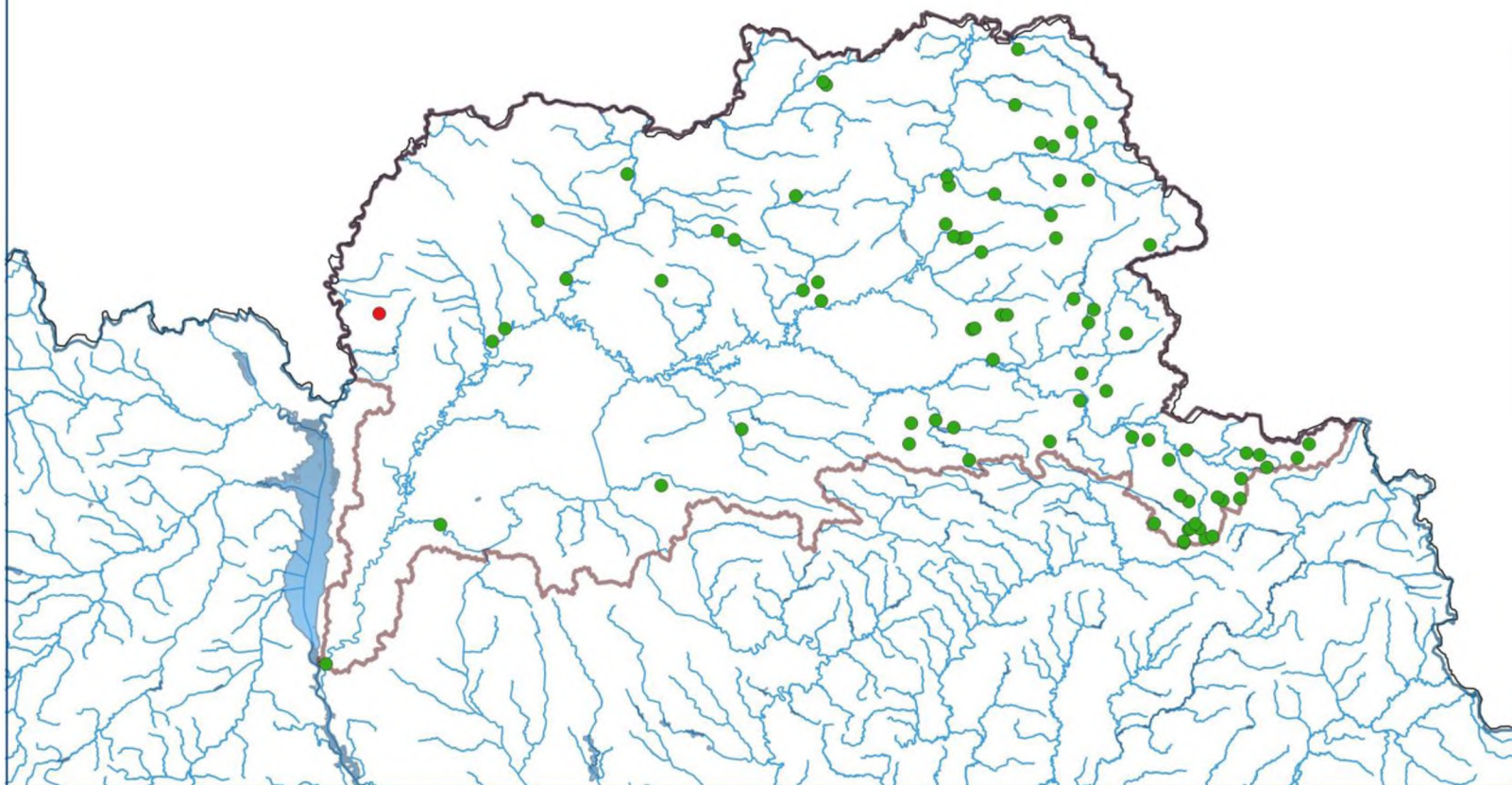


Карта 12. Питні водозабори

Легенда




-  кордон України
-  РБР Дніпро
-  Річкова мережа
-  Озера, водосховища





Тематична легенда

Карта загального розташування

Джерело даних

 Верхній Дніпро та Десна

**Питні водозабори:**

-  підземні
-  поверхневі



Система координат

WGS 84

Масштаб  
1:2000000

Державне агентство водних ресурсів України



"European Union Water Initiative plus for Eastern Partnership Countries"



Екологічний консалтинг Blue Rivers

7 Лютого 2021 року

1 : 2 000 000

Activity implemented by Umweltbundesamt, Austria & International Office for Water, France

umweltbundesamt  
ENVIRONMENT AGENCY AUSTRIA







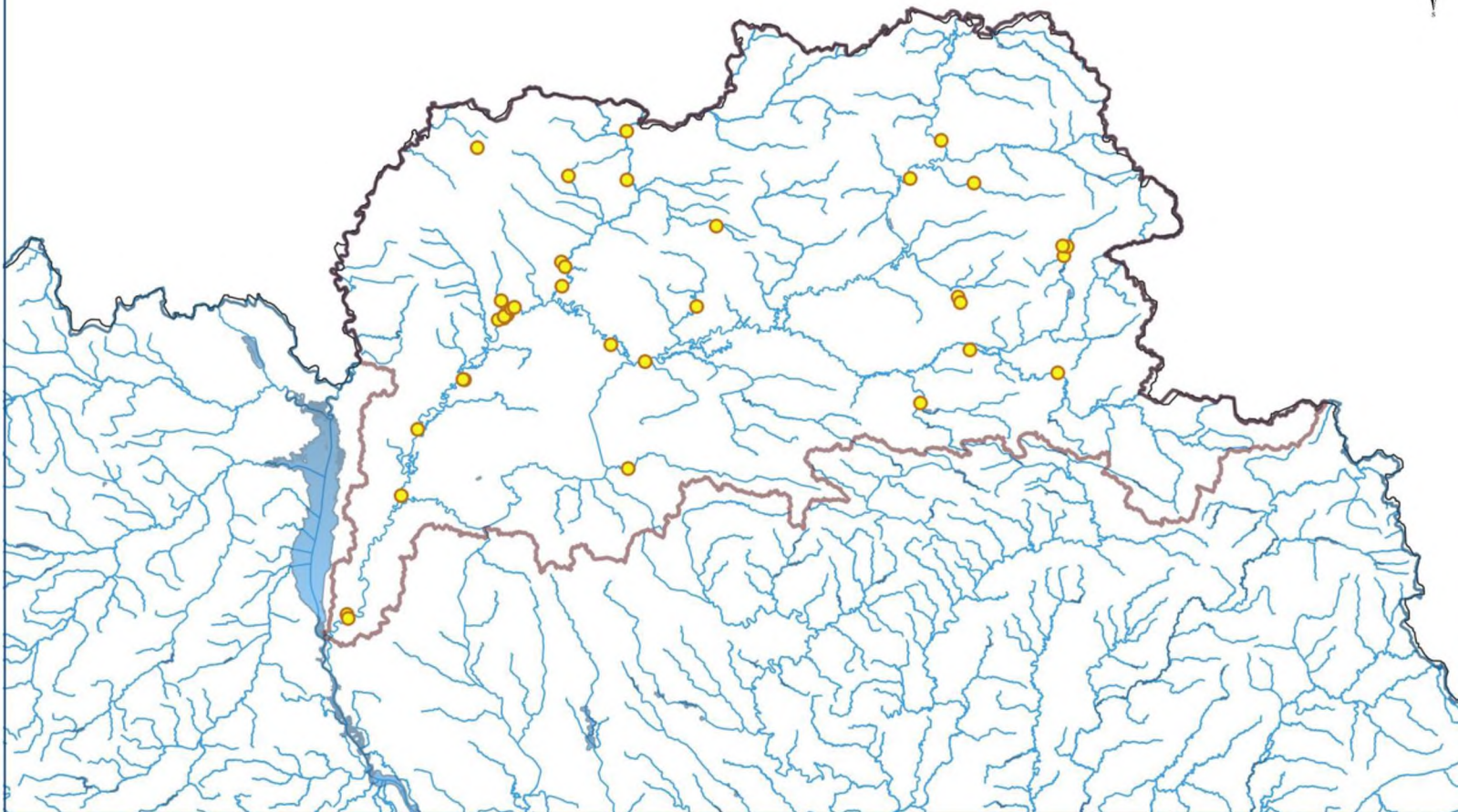


Карта 13. Зони рекреації та відпочинку населення

Легенда



-  кордон України
-  РБР Дніпро
-  Річкова мережа
-  Озера, водосховища



Тематична легенда

Карта загального розташування

Джерело даних

-  Верхній Дніпро та Десна
-  зони рекреації



Система координат

WGS 84

Масштаб  
1:2000000

Державне агентство водних ресурсів України



"European Union Water Initiative plus for Eastern Partnership Countries"



Екологічний консалтинг Blue Rivers

7 Лютого 2021 року

1 : 2 000 000

Activity implemented by Umweltbundesamt, Austria & International Office for Water, France

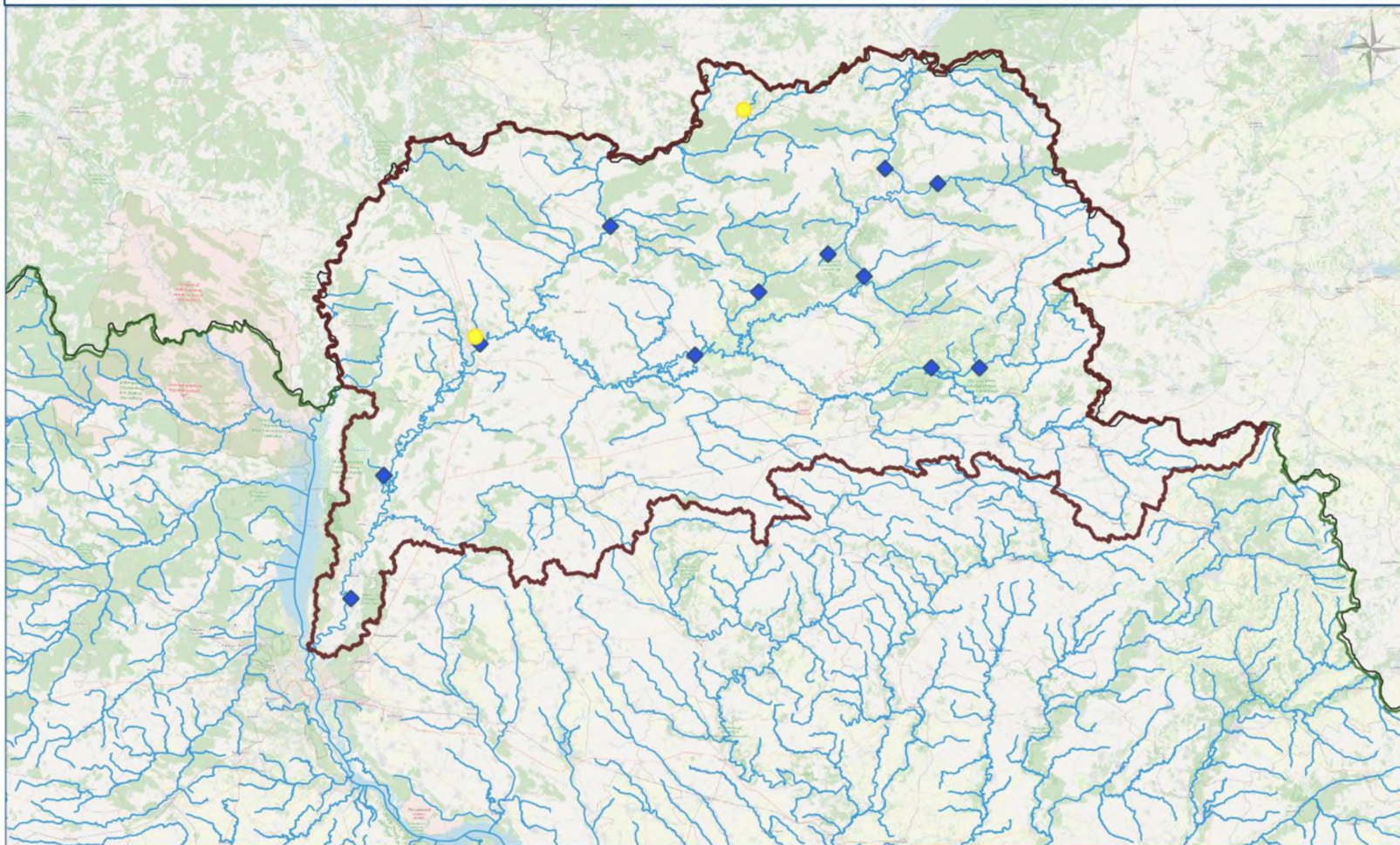
umweltbundesamt  
ENVIRONMENT AGENCY AUSTRIA









Карта 14. Мережа гідрологічних постів та метеорологічних станцій (суббасейн Верхнього Дніпра та Десни)



Легенда



-  кордон України
-  РБР Дніпро
-  Річкова мережа
-  Озера, водосховища

Тематична легенда

Загальна карта

-  гідрологічні пости
-  метеорологічні станції



Система координат

WGS 84

Масштаб

1:2000000

Джерело даних

Публічна кадастрова карта України



"Водна Ініціатива Плюс Європейського Союзу для країн Східного партнерства (EUWI+)"



Екологічний консалтинг Blue Rivers

7 Лютого 2021 року

1 : 2 000 000

Activity implemented by Umweltbundesamt, Austria & International Office for Water, France

umweltbundesamt  
ENVIRONMENT AGENCY AUSTRIA







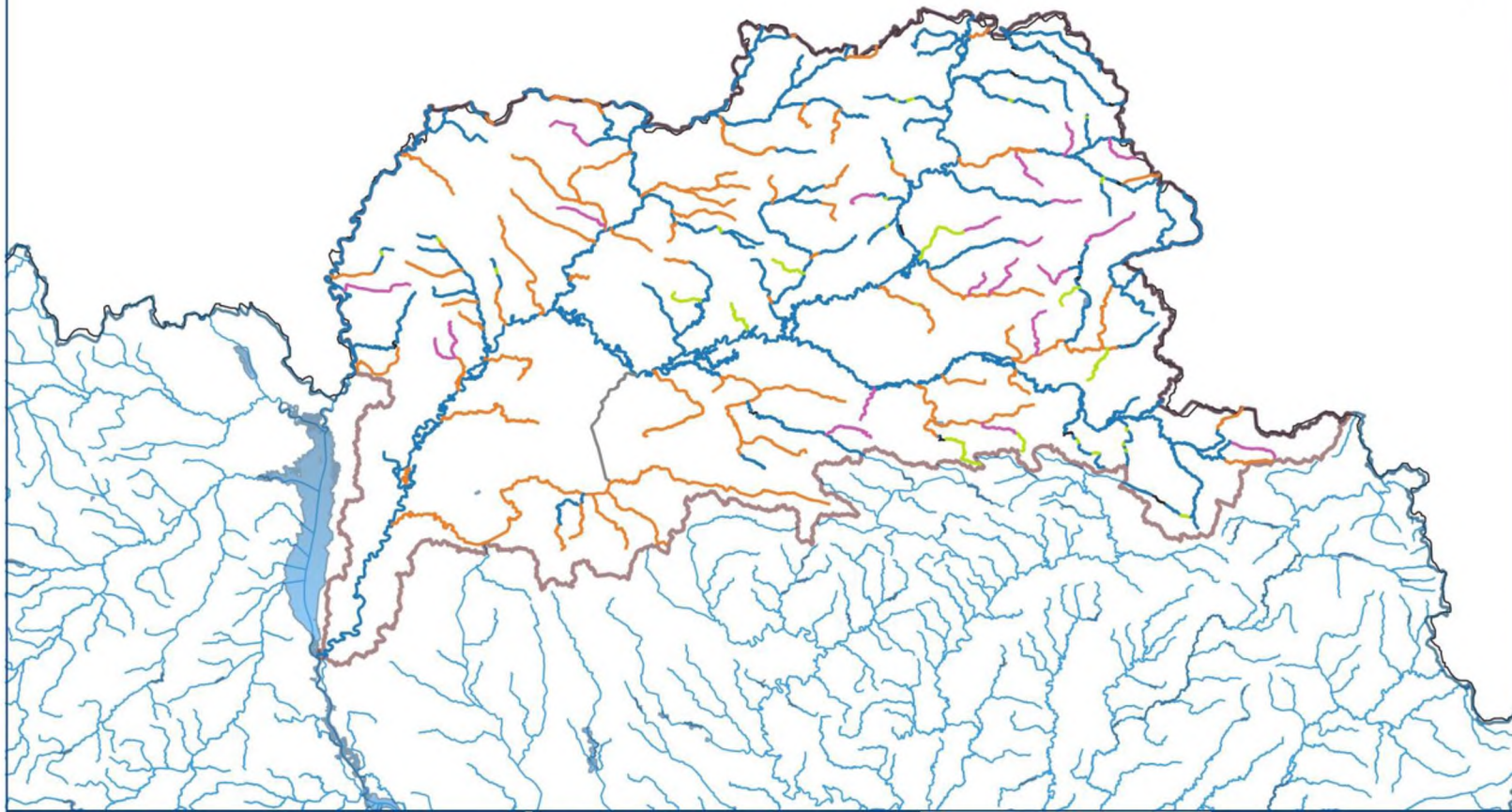


Карта 15. Розподіл МПВ за гідроморфологічними навантаженнями

Легенда











-  кордон України
-  РБР Дніпро
-  Річкова мережа
-  Озера, водосховища



Тематична легенда

Карта загального розташування

Джерело даних

-  Верхній Дніпро та Десна
-  Зарегульованість
-  Зарегульованість+зміна морфології
-  Зміна морфології
-  канал
-  МПВ у природному стані
-  МПВ у природному стані
-  зарегульованість




Система координат  
WGS 84

Масштаб  
1:2000000

Державне агентство водних ресурсів України


 "European Union Water Initiative plus for Eastern Partnership Countries"
 


 Екологічний консалтинг Blue Rivers

7 Лютого 2021 року 1 : 2 000 000





Activity implemented by Umweltbundesamt, Austria & International Office for Water, France

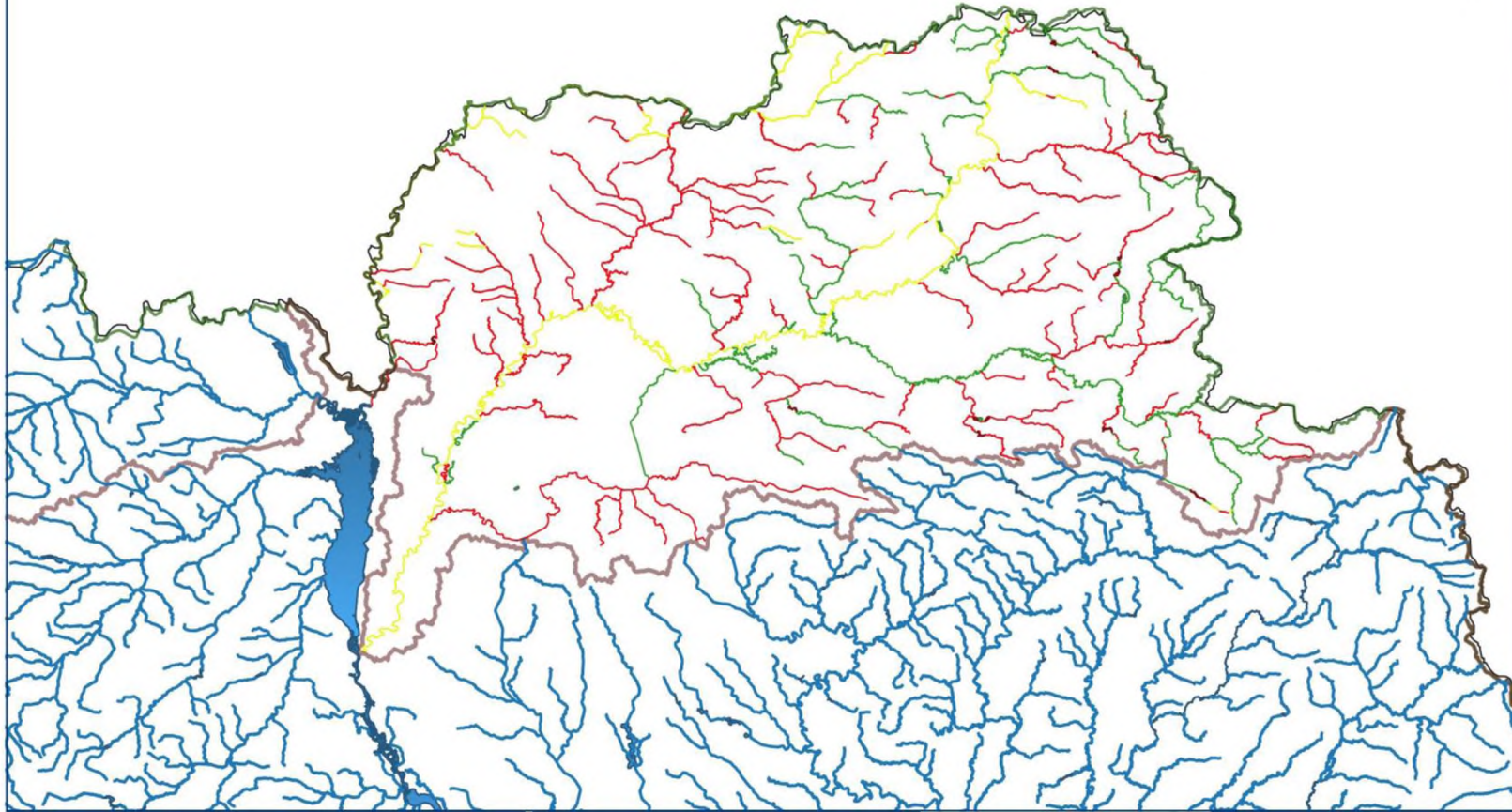


Карта 16. Оцінка ризику недосягнення доброго екологічного стану МПВ

Легенда



-  кордон України
-  РБР Дніпро
-  Річкова мережа
-  Озера, водосховища



Тематична легенда

Карта загального розташування

Джерело даних

-  Верхній Дніпро та Десна
-  без ризику
-  можливо під ризиком
-  під ризиком
-  без ризику
-  під ризиком



Система координат

WGS 84

Масштаб  
1:2000000

Державне агентство водних ресурсів України



"European Union Water Initiative plus for Eastern Partnership Countries"



Екологічний консалтинг Blue Rivers

7 Лютого 2021 року

1 : 2 000 000

Activity implemented by Umweltbundesamt, Austria & International Office for Water, France

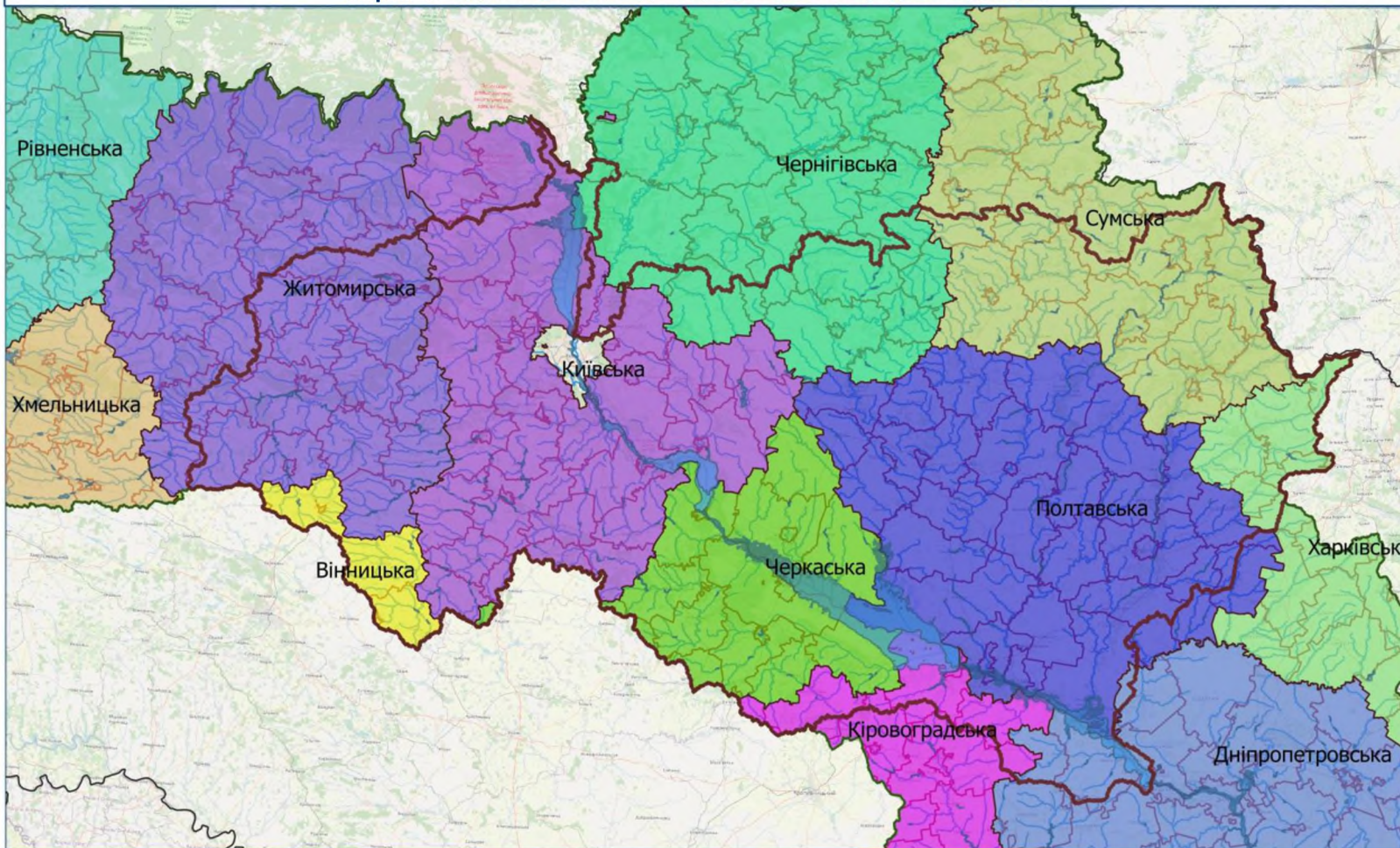
umweltbundesamt  
ENVIRONMENT AGENCY AUSTRIA





Карта 1. Адміністративні одиниці (суббасейн Середнього Дніпра)

Легенда



- кордон України
- РБР Дніпро
- Річкова мережа
- Озера, водосховища

Тематична легенда

- Райони
- Області: Вінницька
- Волинська
- Дніпропетровська
- Донецька
- Житомирська
- Запорізька
- Київська
- Кіровоградська
- Львівська
- Миколаївська
- Полтавська
- Рівненська
- Сумська
- Тернопільська
- Харківська
- Херсонська
- Хмельницька
- Черкаська
- Чернігівська

Загальна карта



Система координат

WGS 84

Масштаб

1:3000000

Джерело даних

Публічна кадастрова карта України



"Водна Ініціатива Плюс Європейського Союзу для країн Східного партнерства (EUWI+)"



Екологічний консалтинг Blue Rivers

7 Лютого 2021 року

1 : 3 000 000

Activity implemented by Umweltbundesamt, Austria & International Office for Water, France

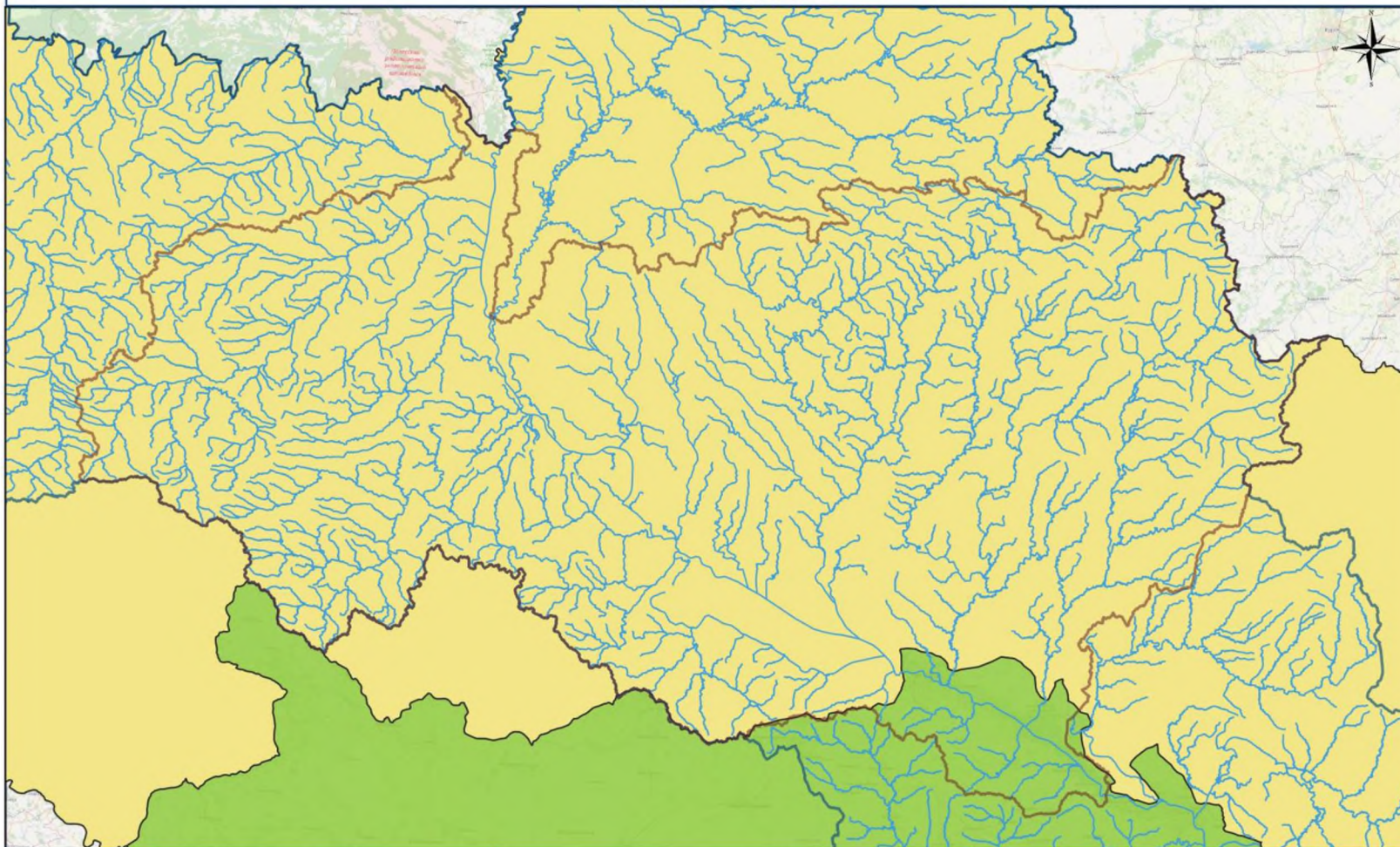
umweltbundesamt  
ENVIRONMENT AGENCY AUSTRIA








## Карта 2. Екорегіони

## Легенда








-  кордон України
-  РБР Дінпро
-  Річкова мережа

### Тематична легенда

### Карта загального розташування

### Джерело даних

#### Екорегіони:

-  Понтійська провінція
-  Східні рівнини
-  Карпати
-  Угорські низовини
-  Середній Дніпро



Система координат

WGS 84

Масштаб  
1:2800000

Державне агентство водних ресурсів України



"European Union Water Initiative plus  
for Eastern Partnership Countries"



Екологічний консалтинг Blue Rivers

7 Лютого 2021 року

1 : 2 800 000

Activity implemented by Umweltbundesamt,  
Austria & International Office for Water, France

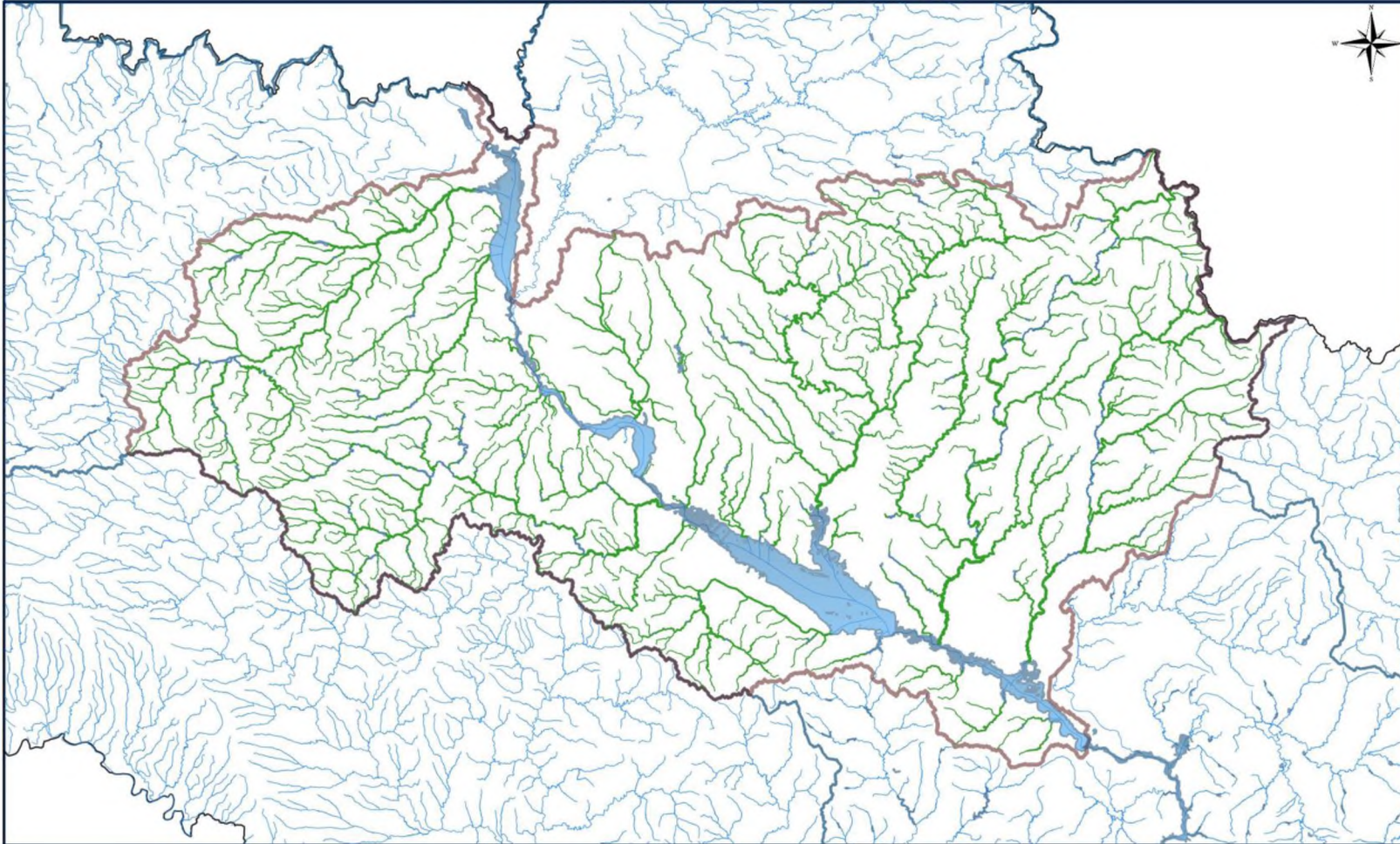
umweltbundesamt  
ENVIRONMENT AGENCY AUSTRIA









Карта 3. Розподіл річок за площею водозбору

Легенда




-  кордон України
-  РБР Дніпро
-  Річкова мережа
-  Озера, водосховища





Тематична легенда

Карта загального розташування

Джерело даних

 Середній Дніпро

**Річки за площею водозбору:**

-  S (малі)
-  M (середні)
-  L (великі)
-  XL (дуже великі)



Система координат

WGS 84

Масштаб  
1:3000000

Державне агентство водних ресурсів України



"European Union Water Initiative plus  
for Eastern Partnership Countries"



Екологічний консалтинг Blue Rivers

7 Лютого 2021 року

1 : 3 000 000

Activity implemented by Umweltbundesamt,  
Austria & International Office for Water, France

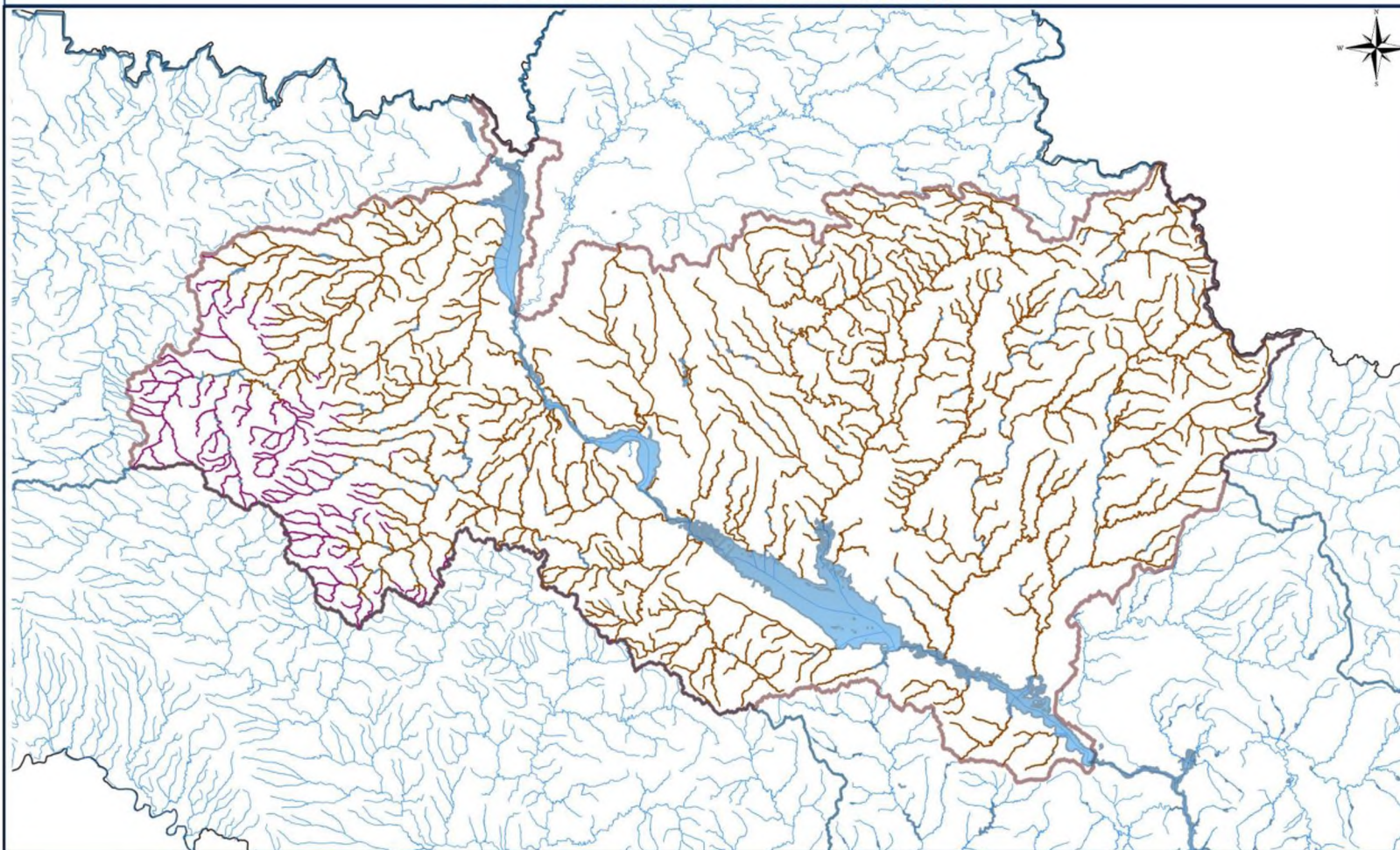
umweltbundesamt  
ENVIRONMENT AGENCY AUSTRIA









Карта 4. Розподіл річок за висотою водозбору

Легенда



-  кордон України
-  РБР Дніпро
-  Річкова мережа
-  Озера, водосховища


Тематична легенда

Карта загального розташування

Джерело даних

 Середній Дніпро

**Річки за висотою водозбору:**

 1 - на низовині

 2 - на височині



Система координат

WGS 84

Масштаб  
1:3000000

Державне агентство водних ресурсів України



"European Union Water Initiative plus  
for Eastern Partnership Countries"



Екологічний консалтинг Blue Rivers

7 Лютого 2021 року

1 : 3 000 000

Activity implemented by Umweltbundesamt,  
Austria & International Office for Water, France

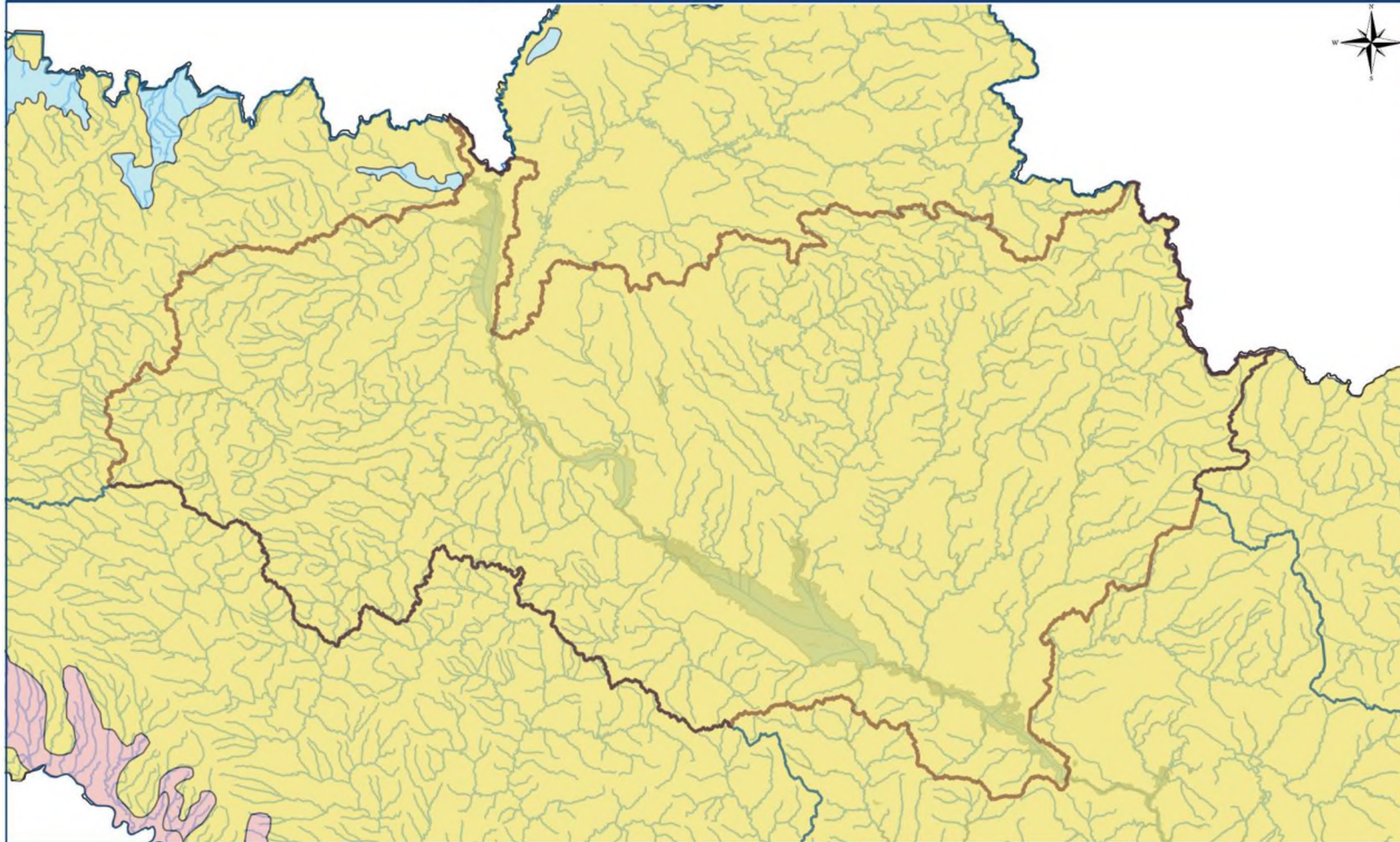
**umweltbundesamt**  
ENVIRONMENT AGENCY AUSTRIA









Карта 5. Розподіл річок за геологічними породами

Легенда




-  кордон України
-  РБР Дніпро
-  Річкова мережа
-  Озера, водосховища


Тематична легенда


Карта загального розташування


Джерело даних

 Середній Дніпро

**Геологічні породи:**

 Са - вапнякові

 О - органічні

 Si - силікатні



Система координат

WGS 84

Масштаб

1:3000000

Державне агентство водних ресурсів України



"European Union Water Initiative plus for Eastern Partnership Countries"



Екологічний консалтинг Blue Rivers

7 Лютого 2021 року

1 : 3 000 000

Activity implemented by Umweltbundesamt, Austria & International Office for Water, France

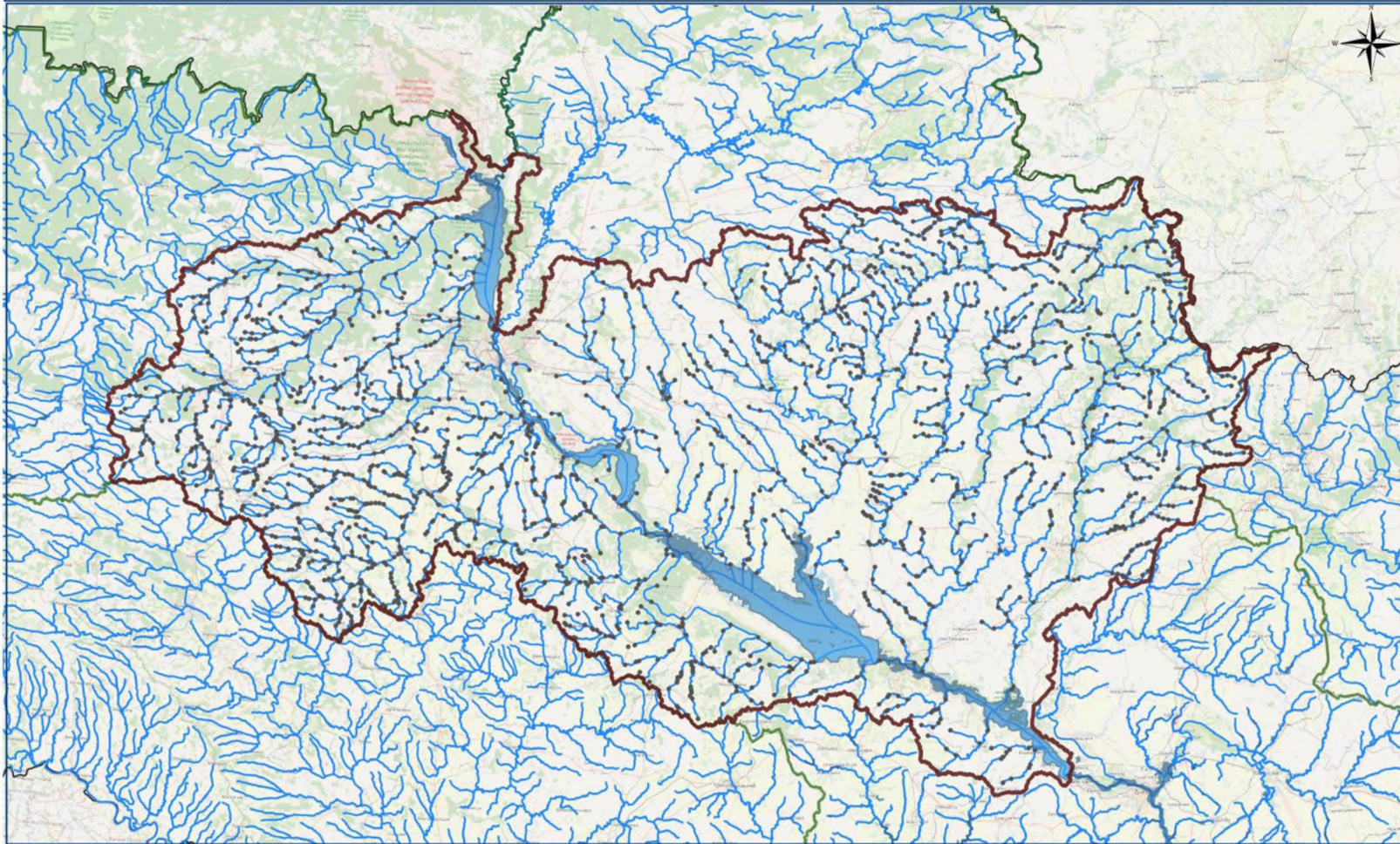
umweltbundesamt  
ENVIRONMENT AGENCY AUSTRIA










Карта 6. Визначені масиви поверхневих вод суббасейну Середнього Дніпра (межі МПВ)

Легенда



-  кордон України
-  РБР Дніпро
-  Річкова мережа
-  Озера, водосховища

Тематична легенда

-  суббасейн Середнього Дніпра
-  межі МПВ

Загальна карта



Система координат

WGS 84

Масштаб

1:3000000

Джерело даних

Державне агентство водних ресурсів України



"European Union Water Initiative plus for Eastern Partnership Countries"



Екологічний консалтинг Blue Rivers

7 Лютого 2021 року

1 : 3 000 000

Activity implemented by Umweltbundesamt, Austria & International Office for Water, France

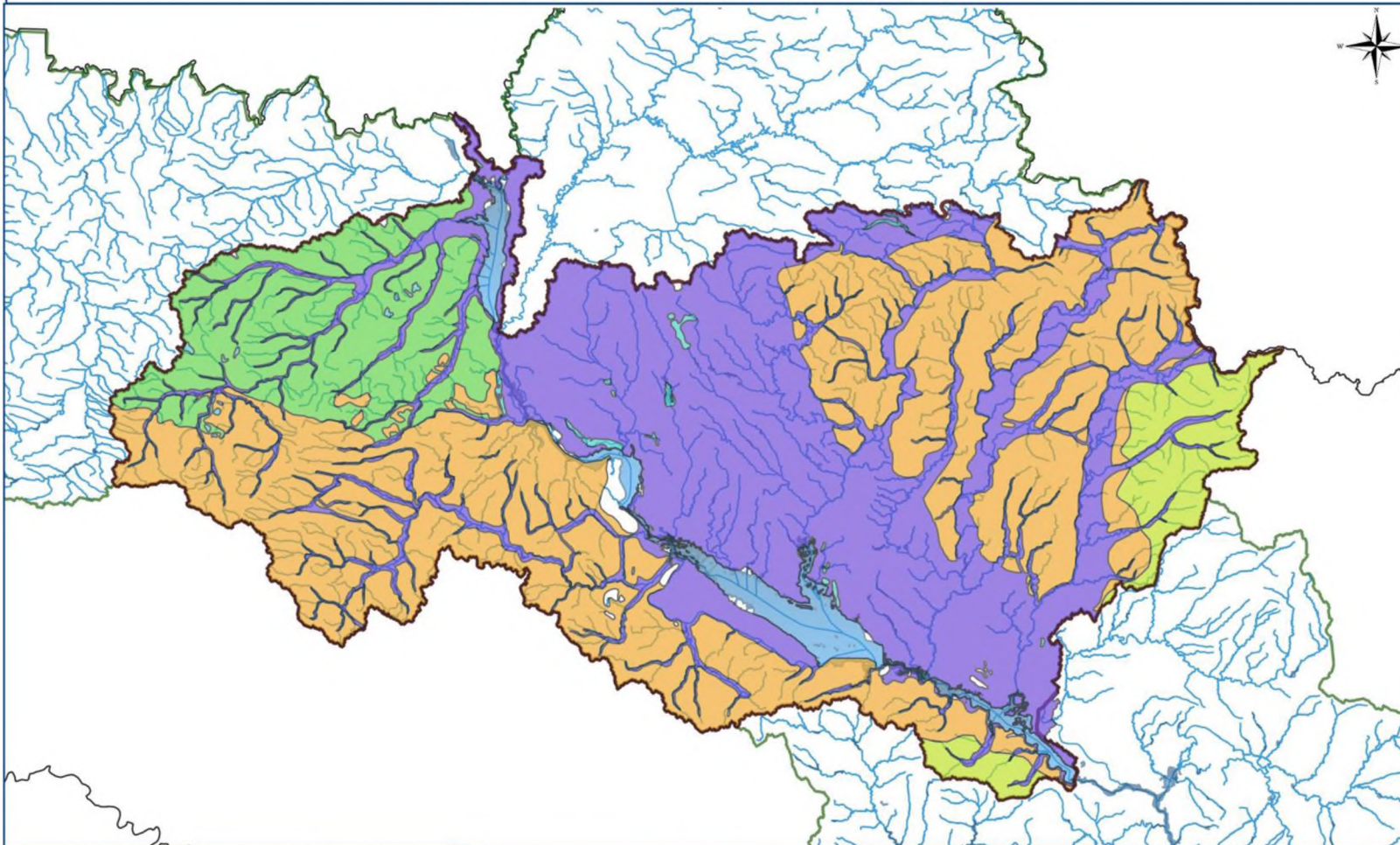
umweltbundesamt  
ENVIRONMENT AGENCY AUSTRIA





Карта 7. Безнапірні МПЗВ суббасейну Середнього Дніпра

Легенда



- кордон України
- РБР Дніпро
- Річкова мережа
- Озера, водосховища

Тематична легенда

- Середній Дніпро
- Групи МПЗВ:
- в алювіальних четвертинних відкладах
  - у болотних, четвертинних відкладах
  - в еолово делювіальних четвертинних відкладах
  - у водно льодовикових та еолово делювіальних четвертинних відкладах
  - у водно льодовикових четвертинних відкладах

Загальна карта



Система координат  
**WGS 84**

Масштаб  
**1:3000000**

Джерело даних

Державне агентство водних ресурсів України

"European Union Water Initiative plus for Eastern Partnership Countries"

*Екологічний консалтинг Blue Rivers*

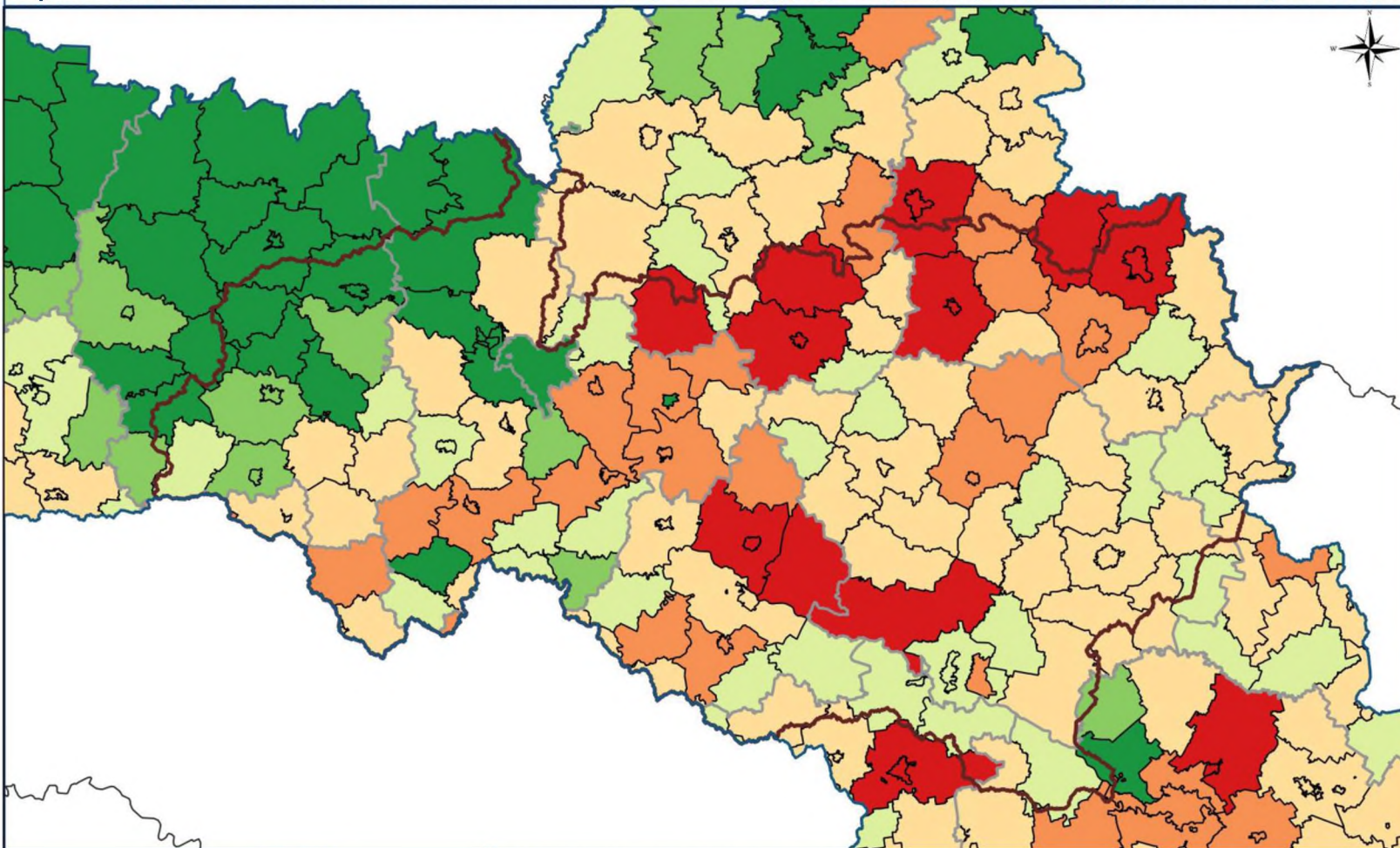
7 Лютого 2021 року 1 : 300 000




Activity implemented by Umweltbundesamt, Austria & International Office for Water, France



Карта 8. Просторовий розподіл загального навантаження нітрогеном від дифузних джерел (мінеральні добрива та гній), тис. т N/рік




Легенда



-  кордон України
-  адміністративні області
-  Середній Дніпро

Тематична легенда

Азот (мін+орг), тис. т/рік

-  0.0 - 2.0
-  2.0 - 3.0
-  3.0 - 4.0
-  4.0 - 6.0
-  6.0 - 8.0
-  8.0 - 11.5

Карта загального розташування



Система координат

WGS 84

Масштаб  
1:3000000

Джерело даних

Державне агентство водних ресурсів України



"European Union Water Initiative plus  
for Eastern Partnership Countries"



Екологічний консалтинг Blue Rivers

7 Лютого 2021 року

1 : 3 000 000

Activity implemented by Umweltbundesamt,  
Austria & International Office for Water, France

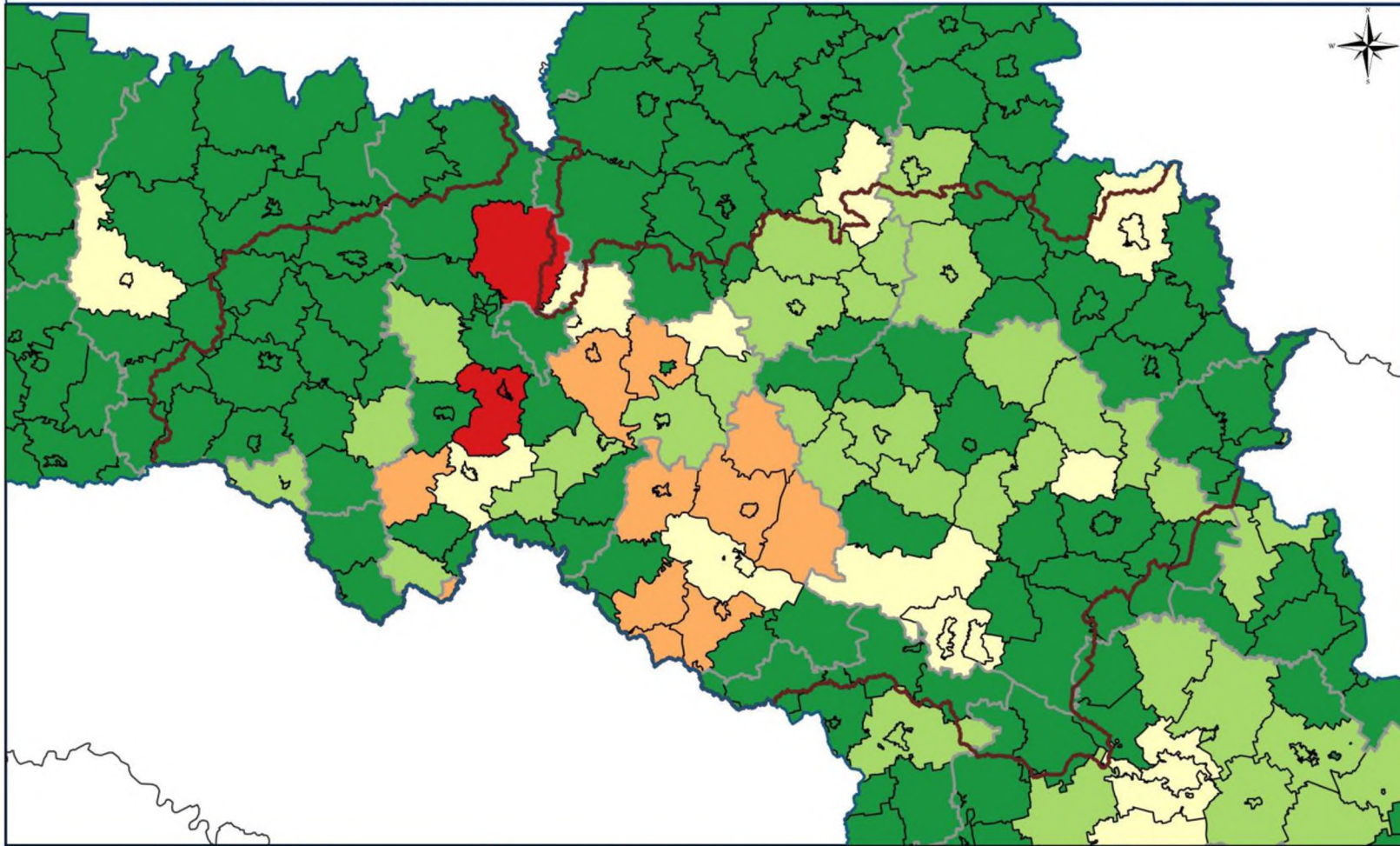
umweltbundesamt  
ENVIRONMENT AGENCY AUSTRIA





Карта 9. Просторовий розподіл загального навантаження фосфором від дифузних джерел, тис. т P2O5/рік

Легенда



- кордон України
- адміністративні області
- РБР Дніпро
- Середній Дніпро

Тематична легенда

Карта загального розташування

Джерело даних

P2O5 (мін+орг), тис. т/рік

- 0.00 - 0.20
- 0.20 - 0.50
- 0.50 - 1.00
- 1.00 - 2.00
- 2.00 - 3.34



Система координат

WGS 84

Масштаб  
1:3000000

Проект "Водна Ініціатива Плюс Європейського Союзу для країн Східного партнерства (EUWI+)"



"European Union Water Initiative plus for Eastern Partnership Countries"



Екологічний консалтинг Blue Rivers

7 Лютого 2021 року

1 : 3 000 000

Activity implemented by Umweltbundesamt, Austria & International Office for Water, France

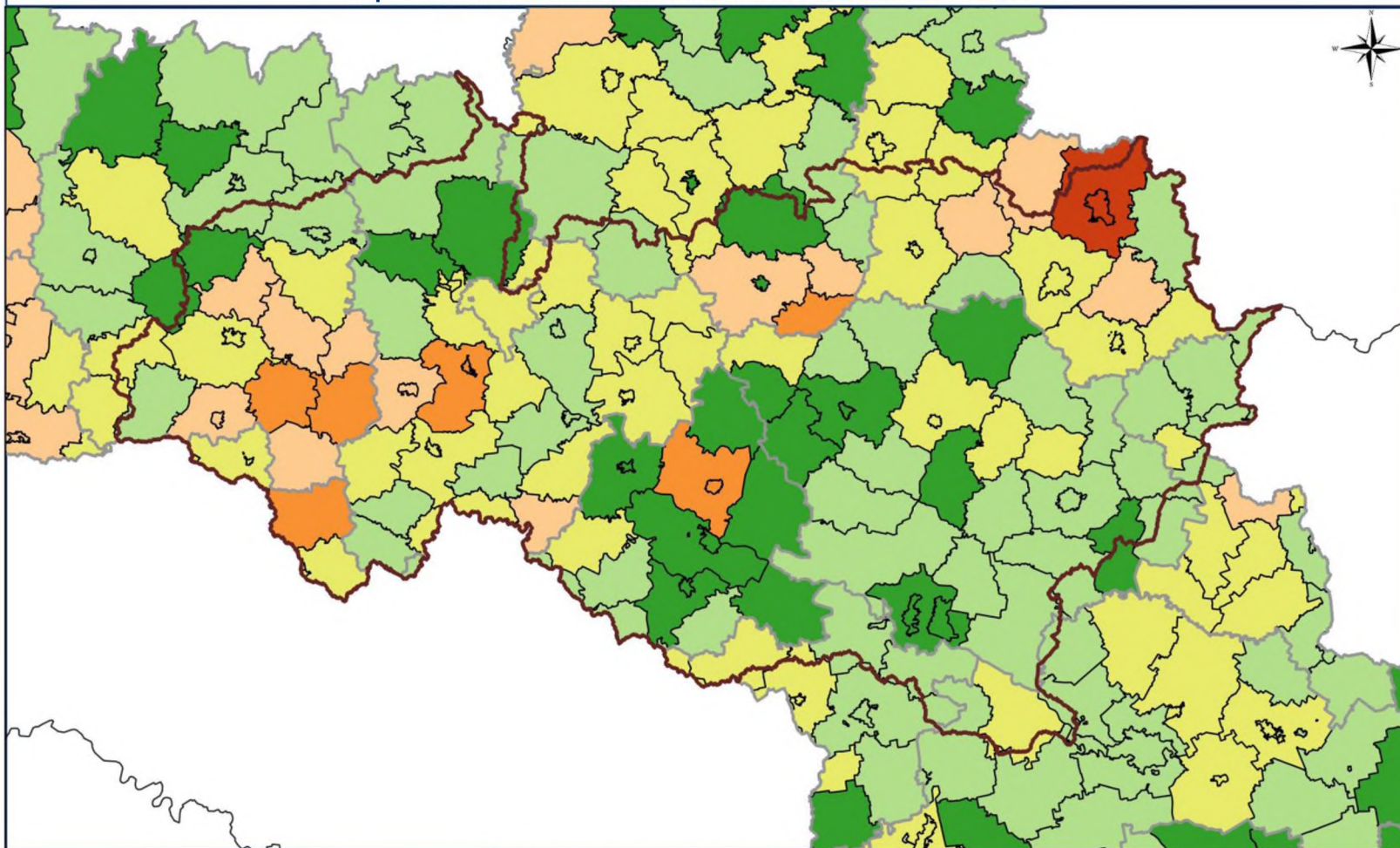
umweltbundesamt  
ENVIRONMENT AGENCY AUSTRIA









Карта 10. Показник застосування пестицидів у розрізі районів, кг/га

Легенда



-  кордон України
-  адміністративні області
-  РБР Дніпро
-  Середній Дніпро

Тематична легенда

Карта загального розташування

Джерело даних

Застосування пестицидів, кг / га

-  < 1.0
-  1.0 - 1.5
-  1.5 - 2.0
-  2.0 - 2.5
-  2.5 - 3.0
-  > 3.0



Система координат

WGS 84

Масштаб  
1:3000000

Проект Водна Ініціатива Плюс Європейського Союзу для країн Східного партнерства (EUWI+)



"European Union Water Initiative plus for Eastern Partnership Countries"



Екологічний консалтинг Blue Rivers

7 Лютого 2021 року

1 : 3 000 000

Activity implemented by Umweltbundesamt, Austria & International Office for Water, France

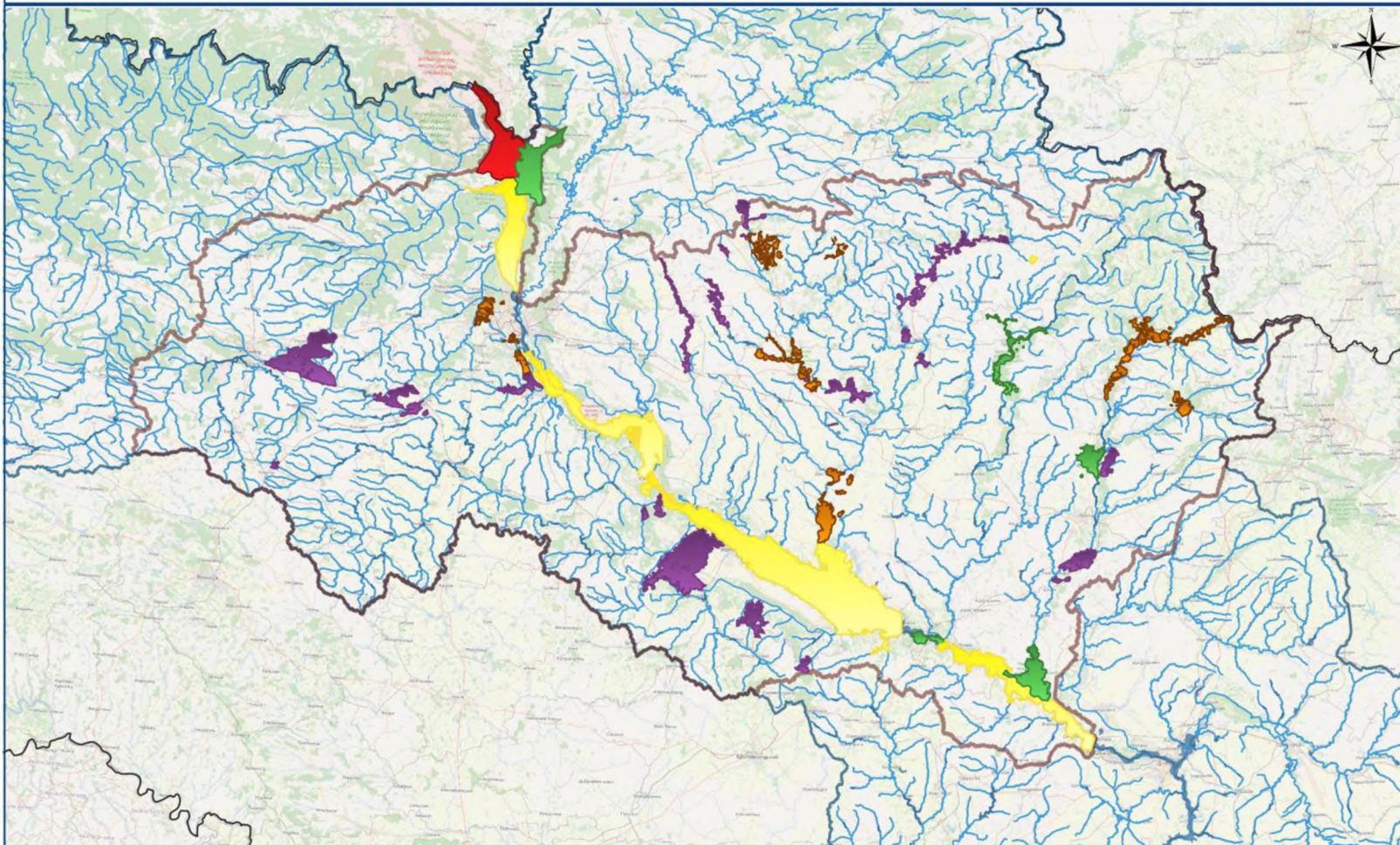
umweltbundesamt  
ENVIRONMENT AGENCY AUSTRIA





Карта 11.Об'єкти Смарагдової мережі

Легенда



- кордон України
- РБР Дніпро
- Річкова мережа
- Озера, водосховища

Тематична легенда

Карта загального розташування

Джерело даних

- Середній Дніпро
- Біосферні заповідники
- Національні природні парки
- Природні заповідники
- Регіональні ландшафтні парки
- Заказники



Система координат

WGS 84

Масштаб

1:3000000

Державне агентство водних ресурсів України



"European Union Water Initiative plus for Eastern Partnership Countries"



Екологічний консалтинг Blue Rivers

7 Лютого 2021 року

1 : 3 000 000

Activity implemented by Umweltbundesamt, Austria & International Office for Water, France

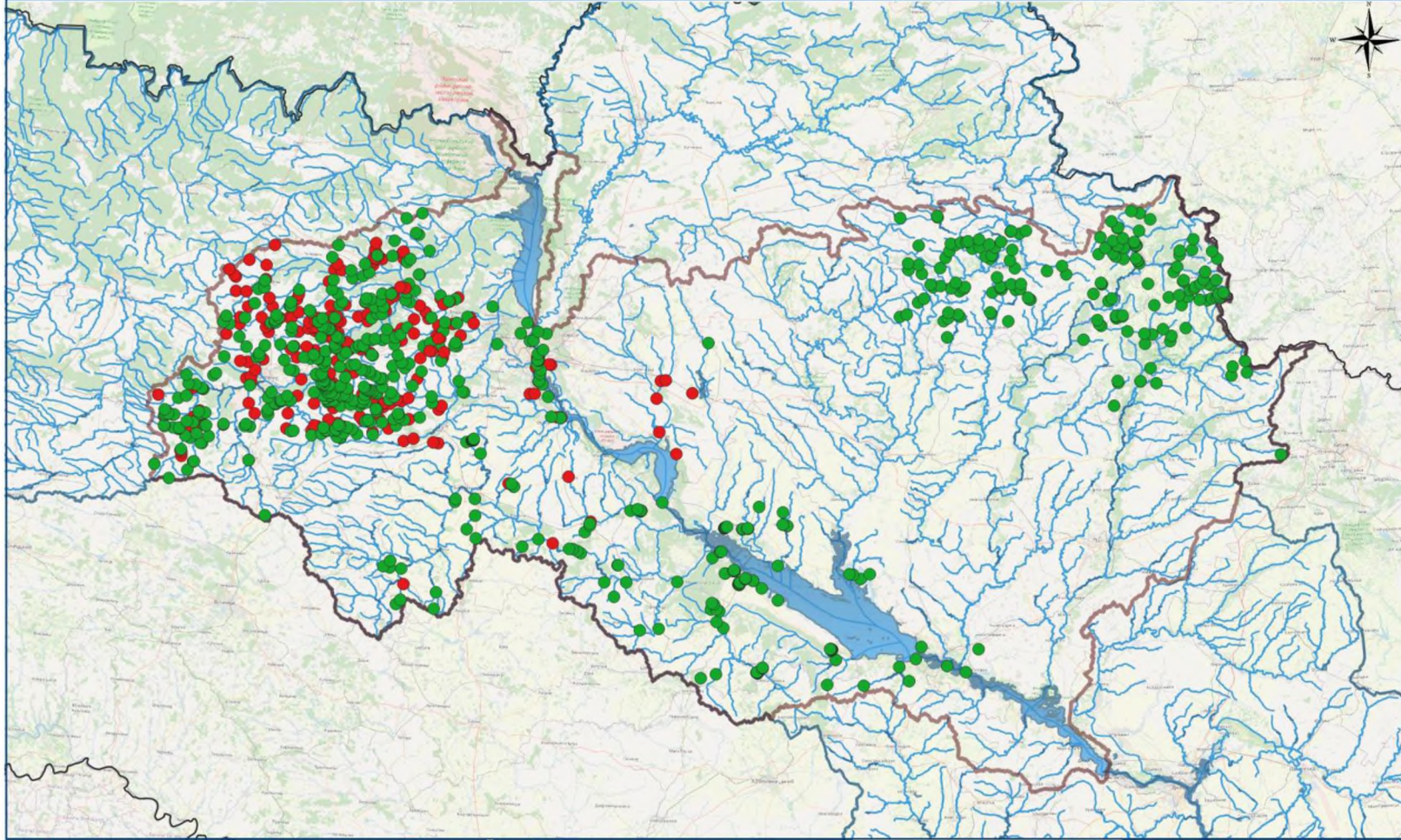
umweltbundesamt  
ENVIRONMENT AGENCY AUSTRIA





# Карта 12. Питні водозабори

## Легенда



- кордон України
- РБР Дніпро
- Річкова мережа
- Озера, водосховища

### Тематична легенда

### Карта загального розташування

### Джерело даних

Середній Дніпро

#### Питні водозабори:

- підземні
- поверхневі



Система координат

WGS 84

Масштаб  
1:3000000

Державне агентство водних ресурсів України



"European Union Water Initiative plus for Eastern Partnership Countries"



Екологічний консалтинг Blue Rivers

7 Лютого 2021 року

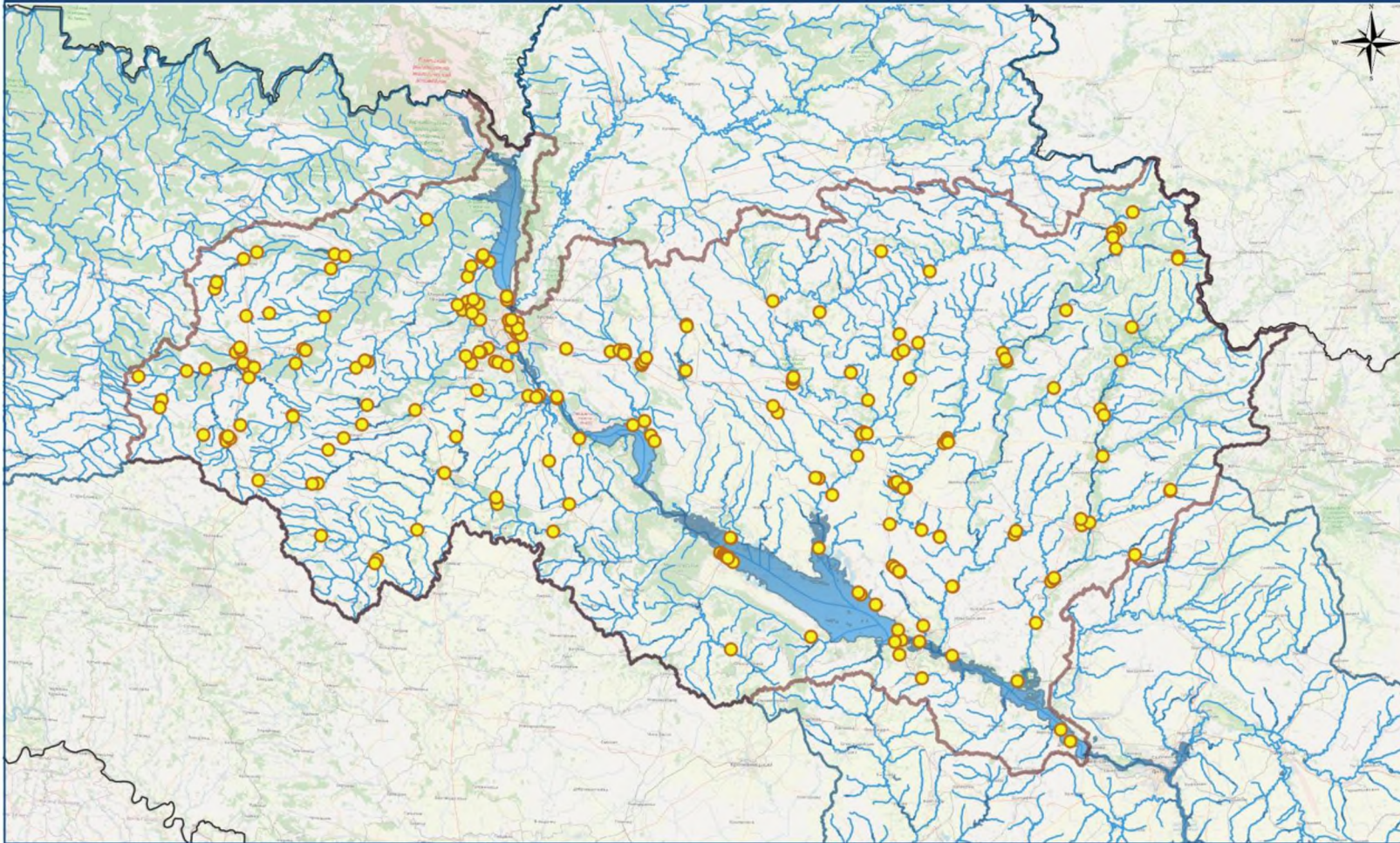
3 : 2 000 000





Activity implemented by Umweltbundesamt, Austria & International Office for Water, France



Карта 13. Зони рекреації та відпочинку населення

Легенда





-  кордон України
-  РБР Дніпро
-  Річкова мережа
-  Озера, водосховища

Тематична легенда

Карта загального розташування

Джерело даних

-  Середній Дніпро
-  зони рекреації



Система координат

WGS 84

Масштаб  
1:3000000

Державне агентство водних ресурсів України



Екологічний консалтинг Blue Rivers

7 Лютого 2021 року

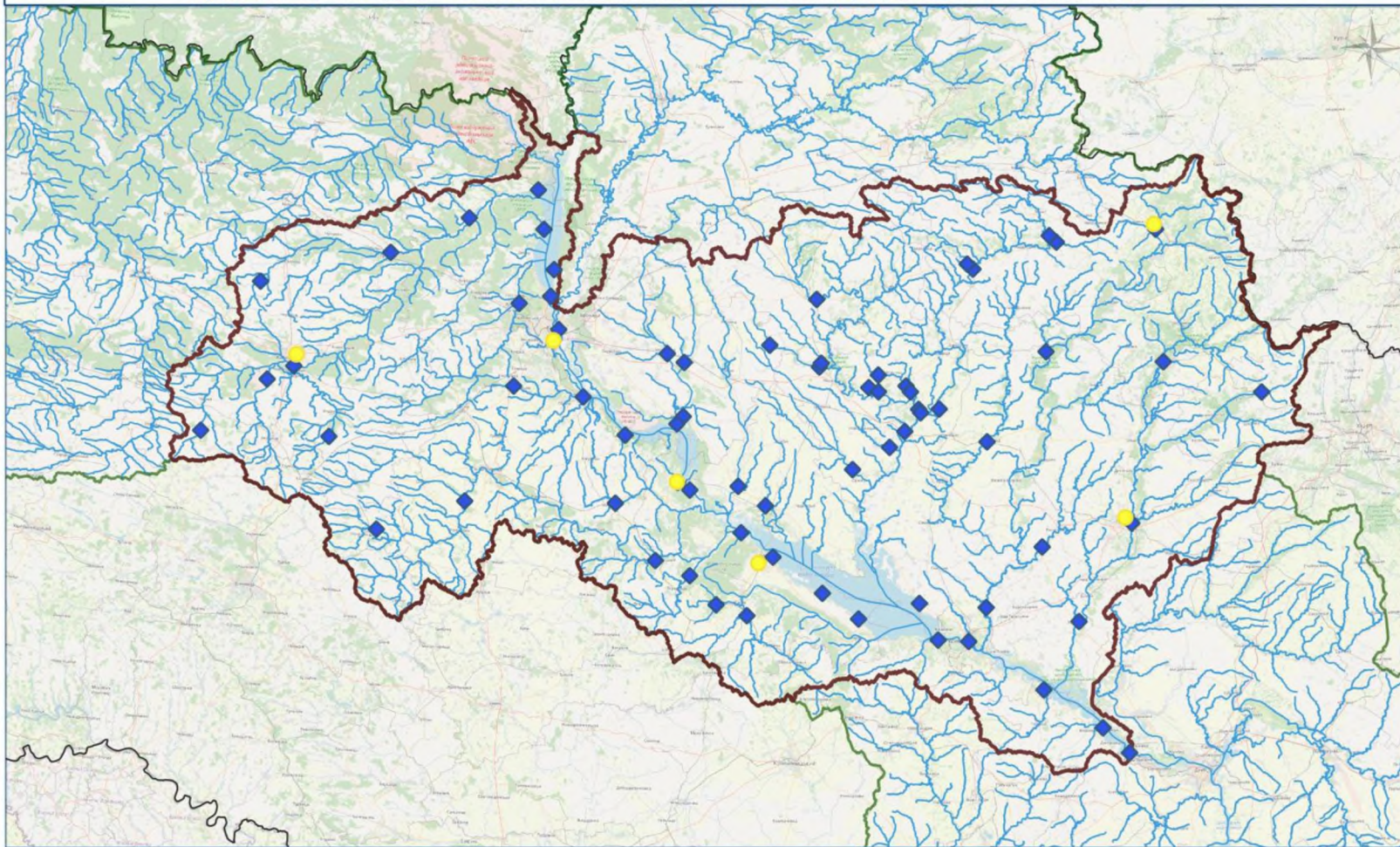
1 : 3 000 000





Activity implemented by Umweltbundesamt, Austria & International Office for Water, France



Карта 14. Мережа гідрологічних постів та метеорологічних станцій (суббасейн Середнього Дніпра)

Легенда





-  кордон України
-  РБР Дніпро
-  Річкова мережа
-  Озера, водосховища

Тематична легенда

Загальна карта

Джерело даних

-  гідрологічні пости
-  метеорологічні станції



Система координат

WGS 84

Масштаб  
1:3000000

Публічна кадастрова карта України



"Водна Ініціатива Плюс Європейського Союзу для країн Східного партнерства (EUWI+)"



Екологічний консалтинг Blue Rivers

7 Лютого 2021 року

1 : 3 000 000

Activity implemented by Umweltbundesamt, Austria & International Office for Water, France

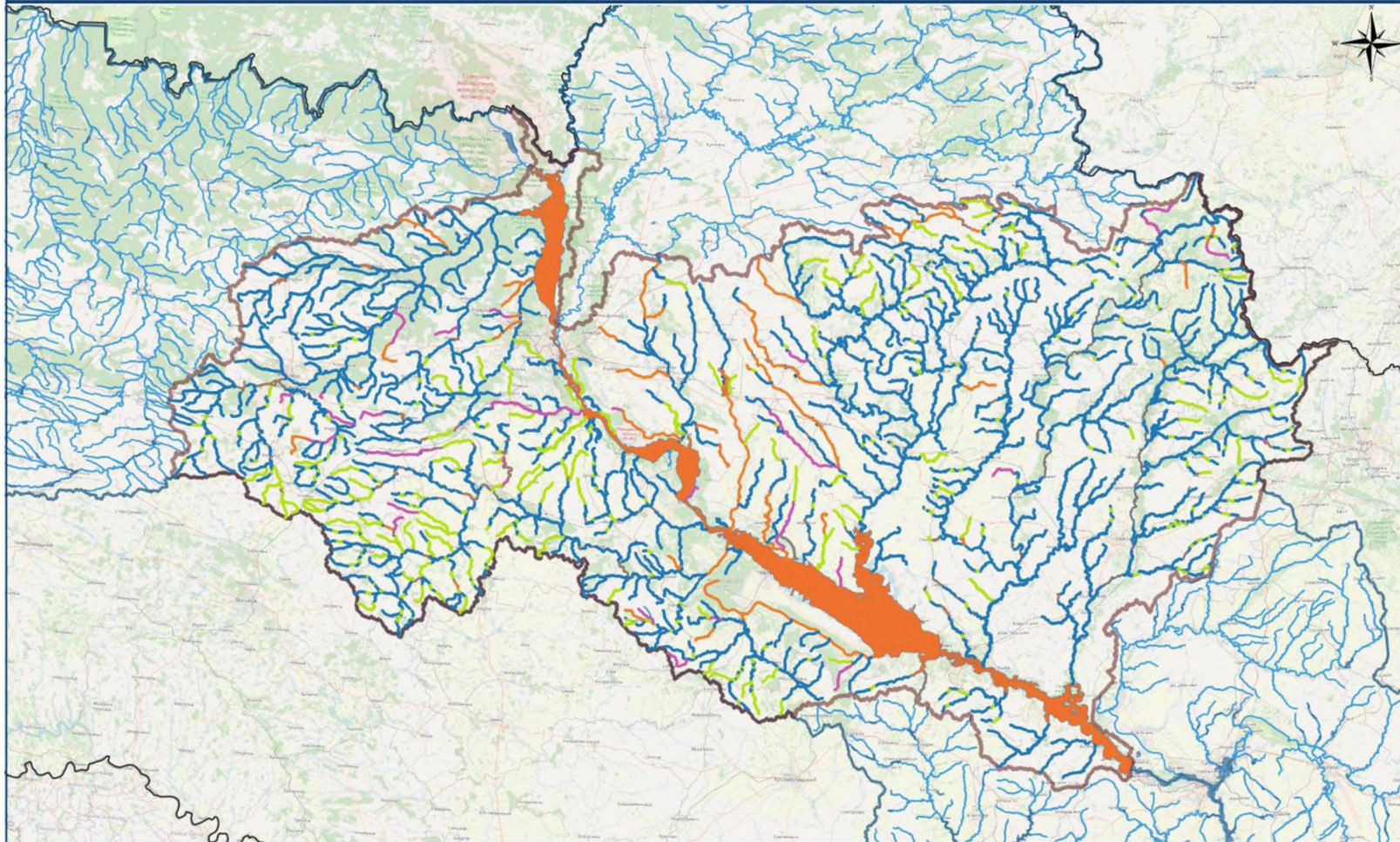
umweltbundesamt  
ENVIRONMENT AGENCY AUSTRIA





Карта 15. Розподіл МПВ за гідроморфологічними навантаженнями

Легенда



- кордон України
- РБР Дніпро
- Річкова мережа
- Озера, водосховища

Тематична легенда

Карта загального розташування

Джерело даних

- Середній Дніпро
- Зарегульованість
- Зарегульованість+зміна морфології
- Зміна морфології
- канал
- МПВ у природному стані
- МПВ у природному стані
- зарегульованість



Система координат

WGS 84

Масштаб

1:3000000

Державне агентство водних ресурсів України



"European Union Water Initiative plus for Eastern Partnership Countries"



Екологічний консалтинг Blue Rivers

7 Лютого 2021 року

1 : 3 000 000

Activity implemented by Umweltbundesamt, Austria & International Office for Water, France

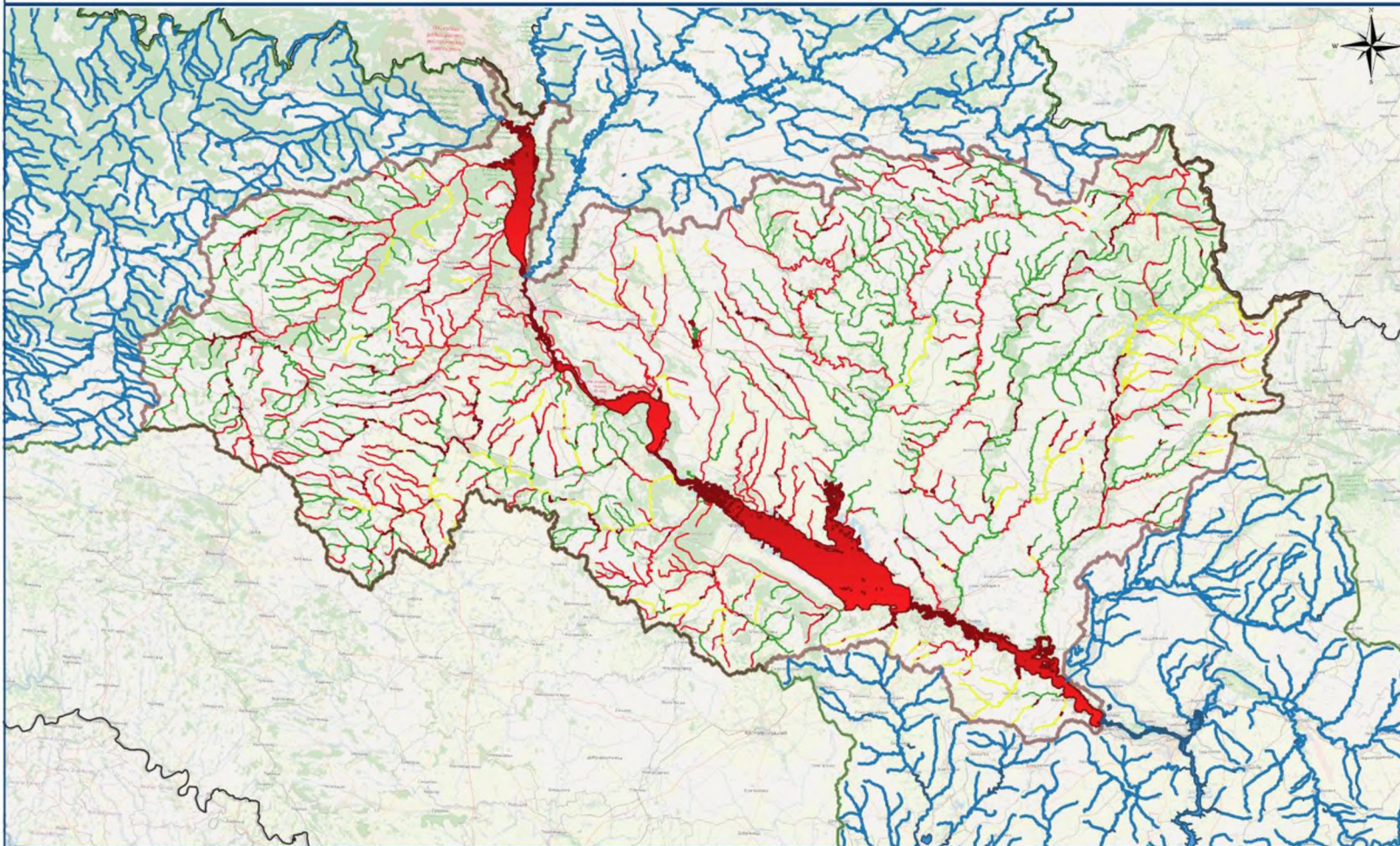
umweltbundesamt  
ENVIRONMENT AGENCY AUSTRIA





Карта 16. Оцінка ризику недосягнення доброго екологічного стану МПВ

Легенда



- кордон України
- РБР Дніпро
- Річкова мережа
- Озера, водосховища

Тематична легенда

Карта загального розташування

Джерело даних

- Середній Дніпро
- без ризику
- можливо під ризиком
- під ризиком
- без ризику
- під ризиком



Система координат

WGS 84

Масштаб  
1:3000000

Державне агентство водних ресурсів України



"European Union Water Initiative plus for Eastern Partnership Countries"



Екологічний консалтинг Blue Rivers

7 Лютого 2021 року

1 : 3 000 000

Activity implemented by Umweltbundesamt, Austria & International Office for Water, France

umweltbundesamt  
ENVIRONMENT AGENCY AUSTRIA





Карта 1. Адміністративні одиниці (суббасейн Нижнього Дніпра)

Легенда



- кордон України
- РБР Дніпро
- Річкова мережа
- Озера, водосховища

Тематична легенда

- |                  |               |
|------------------|---------------|
| Райони           | Миколаївська  |
| <b>Області:</b>  | Полтавська    |
| Вінницька        | Рівненська    |
| Волинська        | Сумська       |
| Дніпропетровська | Тернопільська |
| Донецька         | Харківська    |
| Житомирська      | Херсонська    |
| Запорізька       | Хмельницька   |
| Київська         | Черкаська     |
| Кіровоградська   | Чернігівська  |
| Львівська        |               |

Загальна карта



Система координат

WGS 84

Масштаб

1:3000000

Джерело даних

Публічна кадастрова карта України



"Водна Ініціатива Плюс Європейського Союзу для країн Східного партнерства (EUWI+)"



Екологічний консалтинг Blue Rivers

7 Лютого 2021 року

1 : 3 000 000

Activity implemented by Umweltbundesamt, Austria & International Office for Water, France

umweltbundesamt  
ENVIRONMENT AGENCY AUSTRIA








## Карта 2. Екорегіони

## Легенда








-  кордон України
-  РБР Дніпро
-  Річкова мережа

### Тематична легенда

### Карта загального розташування

### Джерело даних

#### Екорегіони:

-  Понтійська провінція
-  Східні рівнини
-  Карпати
-  Угорські низовини
-  Нижній Дніпро



Система координат

WGS 84

Масштаб  
1:3000000

Державне агентство водних ресурсів України



"European Union Water Initiative plus  
for Eastern Partnership Countries"



Екологічний консалтинг Blue Rivers

7 Лютого 2021 року

1 : 3 000 000

Activity implemented by Umweltbundesamt,  
Austria & International Office for Water, France

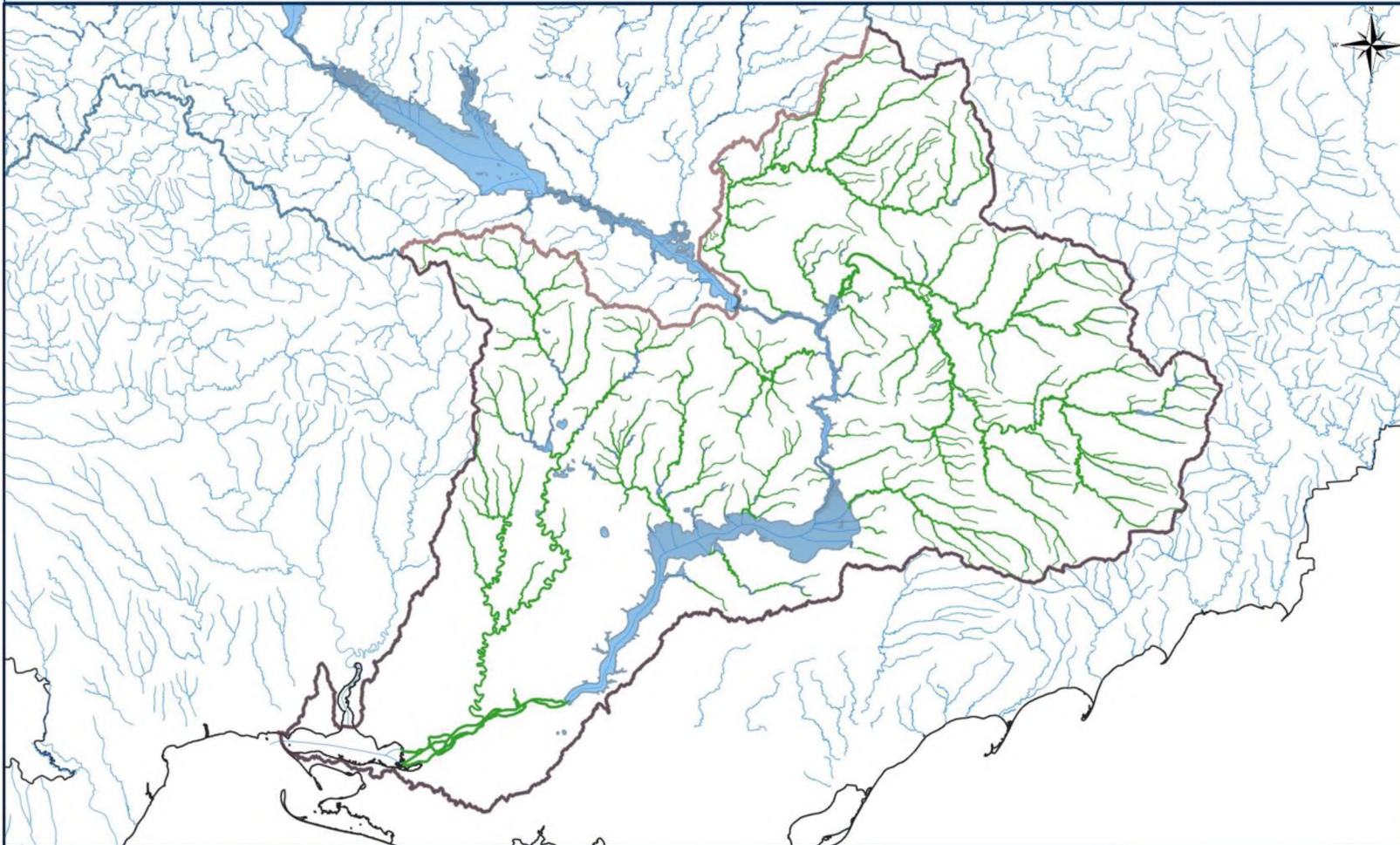
umweltbundesamt  
ENVIRONMENT AGENCY AUSTRIA





Карта 3. Розподіл річок за площею водозбору

Легенда



- кордон України
- РБР Дніпро
- Річкова мережа
- Озера, водосховища

Тематична легенда

Карта загального розташування

Джерело даних

Нижній Дніпро

**Річки за площею водозбору:**

- S (малі)
- M (середні)
- L (великі)
- XL (дуже великі)



Система координат

WGS 84

Масштаб  
1:3000000

Державне агентство водних ресурсів України



"European Union Water Initiative plus for Eastern Partnership Countries"



Екологічний консалтинг Blue Rivers

7 Лютого 2021 року

1 : 3 000 000

Activity implemented by Umweltbundesamt, Austria & International Office for Water, France

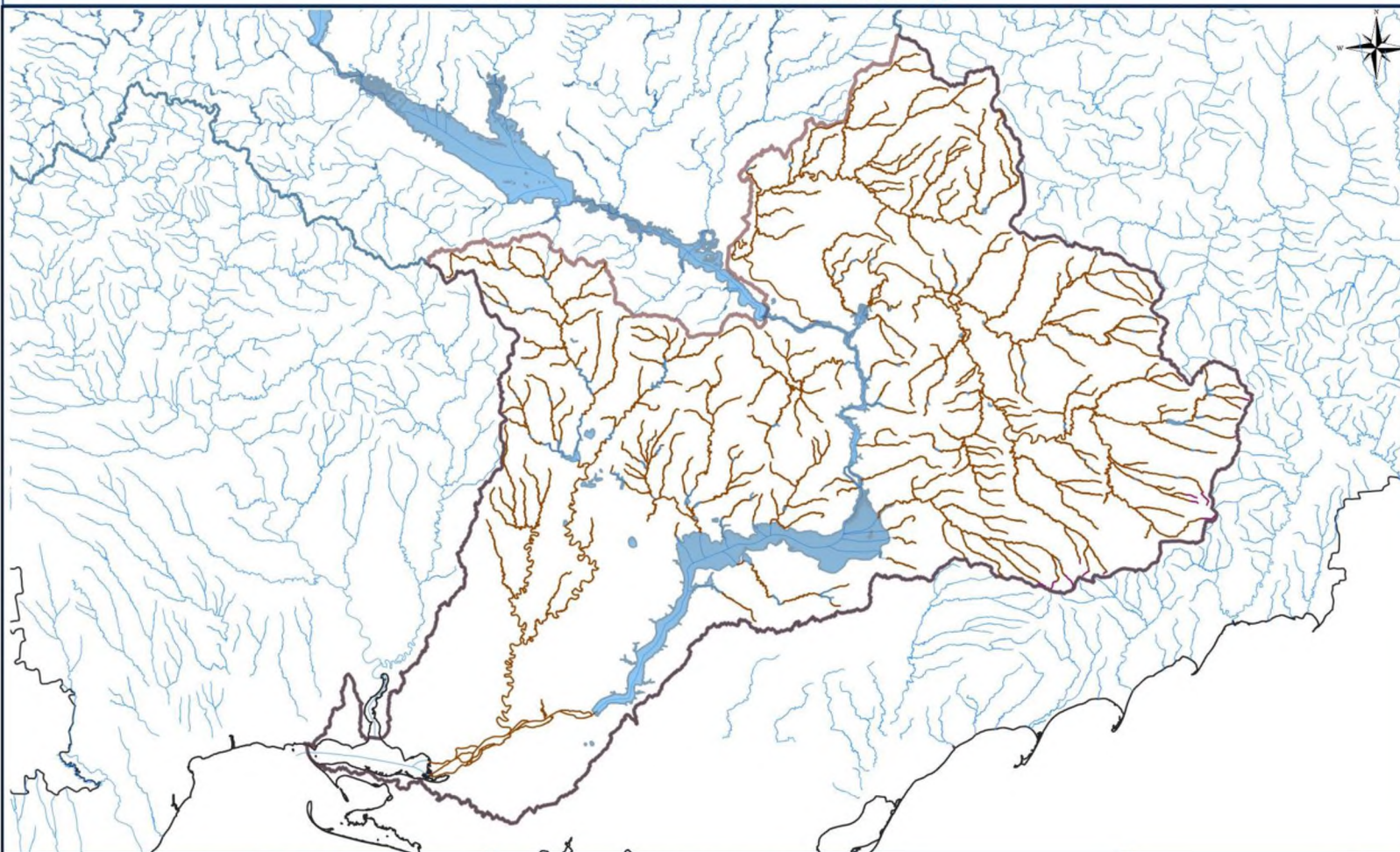
umweltbundesamt  
ENVIRONMENT AGENCY AUSTRIA









Карта 4. Розподіл річок за висотою водозбору

Легенда



-  кордон України
-  РБР Дніпро
-  Річкова мережа
-  Озера, водосховища

Тематична легенда

Карта загального розташування

Джерело даних

 Нижній Дніпро

**Річки за висотою водозбору:**

 1 - на низовині

 2 - на височині



Система координат

WGS 84

Масштаб

1:3000000

Державне агентство водних ресурсів України



"European Union Water Initiative plus for Eastern Partnership Countries"



Екологічний консалтинг Blue Rivers

7 Лютого 2021 року

1 : 3 000 000

Activity implemented by Umweltbundesamt, Austria & International Office for Water, France

**umweltbundesamt**  
ENVIRONMENT AGENCY AUSTRIA









Карта 5. Розподіл річок за геологічними породами

Легенда



-  кордон України
-  РБР Дніпро
-  Річкова мережа
-  Озера, водосховища

Тематична легенда


Карта загального розташування


Джерело даних

 Нижній Дніпро

**Геологічні породи:**

 Са - вапнякові

 О - органічні

 Si - силікатні



Система координат

WGS 84

Масштаб

1:3000000

Державне агентство водних ресурсів України



"European Union Water Initiative plus for Eastern Partnership Countries"



Екологічний консалтинг Blue Rivers

7 Лютого 2021 року

1 : 3 000 000

Activity implemented by Umweltbundesamt, Austria & International Office for Water, France

umweltbundesamt  
ENVIRONMENT AGENCY AUSTRIA











Карта 6. Визначені масиви поверхневих вод суббасейну Нижнього

Легенда



-  кордон України
-  РБР Дніпро
-  Річкова мережа
-  Озера, водосховища

Тематична легенда

-  суббасейн Нижнього Дніпра
-  межі МПВ

Загальна карта



Система координат

WGS 84

Масштаб

1:3000000

Джерело даних

Державне агентство водних ресурсів України



"European Union Water Initiative plus for Eastern Partnership Countries"



Екологічний консалтинг Blue Rivers

7 Лютого 2021 року

1 : 3 000 000

Activity implemented by Umweltbundesamt, Austria & International Office for Water, France

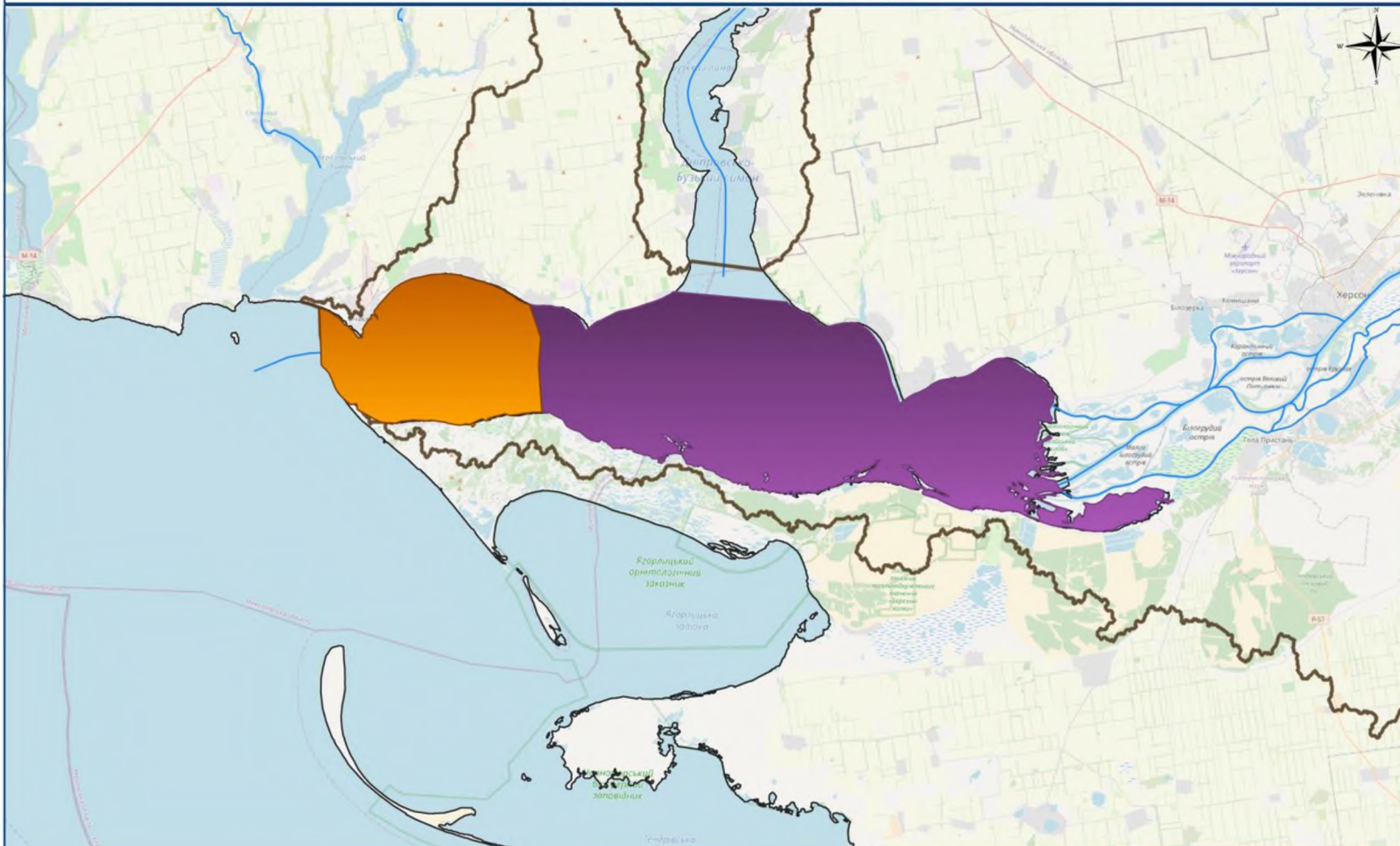
umweltbundesamt  
ENVIRONMENT AGENCY AUSTRIA





Карта 7. МПВ категорії "Перехідні води"

Легенда



- кордон України
- РБР Дніпро
- Річкова мережа
- Озера, водосховища

Тематична легенда

Карта загального розташування

Джерело даних

**РБР Дніпро - перехідні води**

- UA\_TW\_M5\_O\_O
- UA\_TW\_M5\_M\_O



Система координат  
**WGS 84**

Масштаб  
**1:500000**

Державне агентство водних ресурсів України

**"European Union Water Initiative plus for Eastern Partnership Countries"**

Екологічний консалтинг Blue Rivers

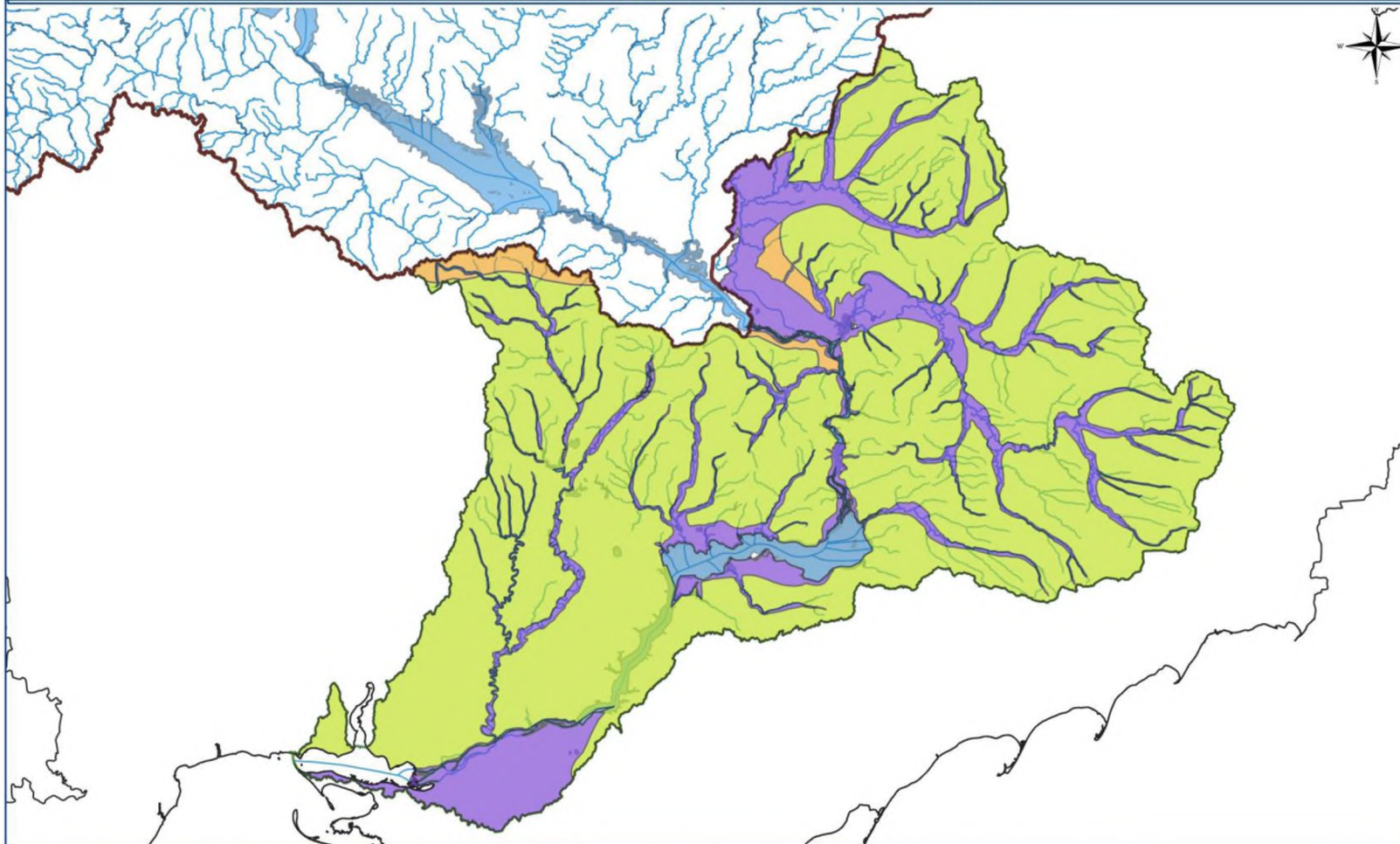
7 Лютого 2021 року 1 : 500 000





Activity implemented by Umweltbundesamt, Austria & International Office for Water, France







Карта 8. Безнапірні МПзВ суббасейну Нижнього Дніпра

Легенда



-  кордон України
-  РБР Дніпро
-  Річкова мережа
-  Озера, водосховища

Тематична легенда

-  Нижній Дніпро
- Групи МПзВ:**
-  в алювіальних четвертинних відкладах
-  в еолово делювіальних четвертинних відкладах
-  у водно льодовикових та еолово делювіальних четвертинних відкладах

Загальна карта



Система координат

WGS 84

Масштаб

1:3000000

Джерело даних

Державне агентство водних ресурсів України



"European Union Water Initiative plus for Eastern Partnership Countries"



Екологічний консалтинг Blue Rivers

7 Лютого 2021 року

1 : 300 000

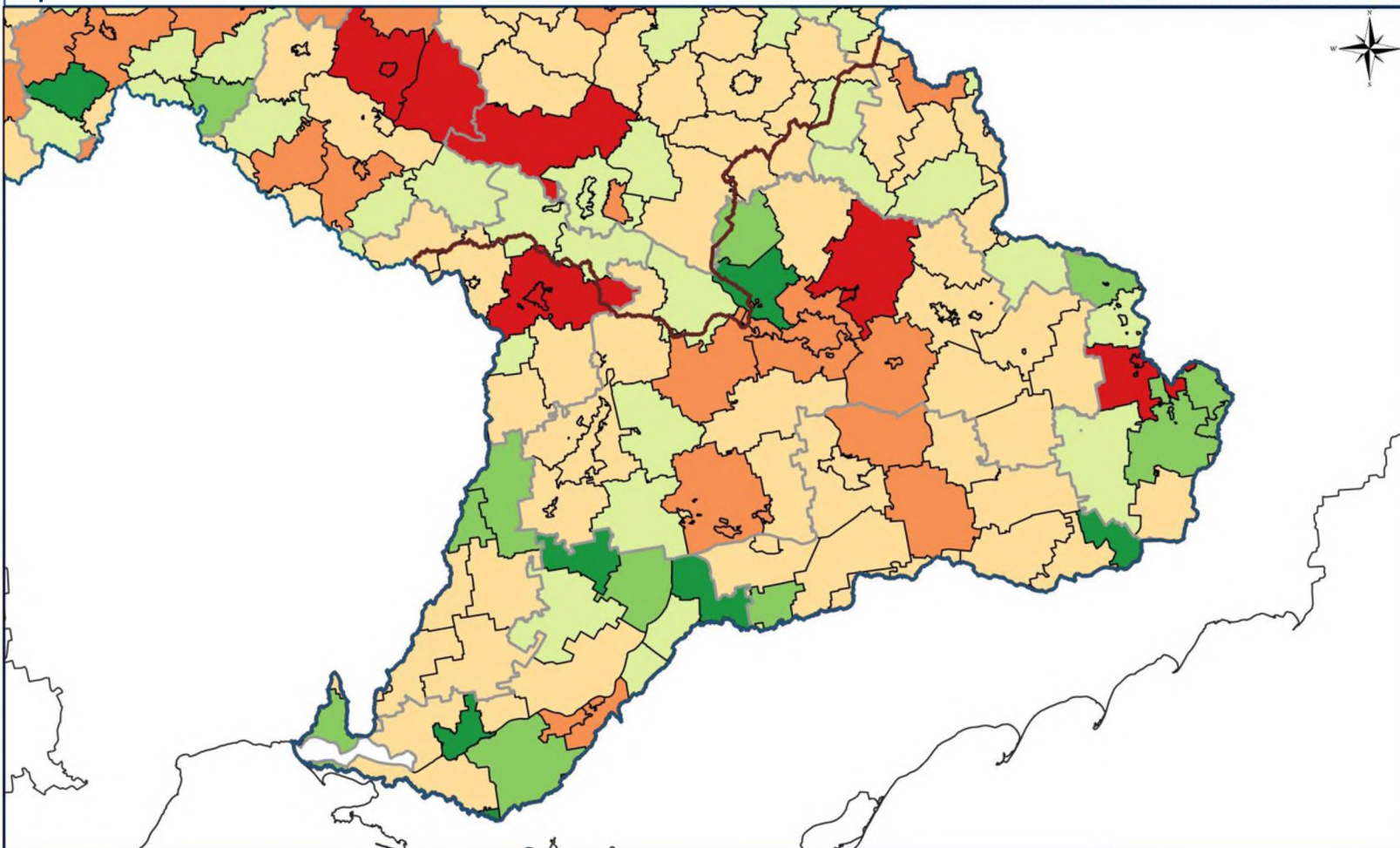
Activity implemented by Umweltbundesamt, Austria & International Office for Water, France





Карта 9. Просторовий розподіл загального навантаження нітрогеном від дифузних джерел (мінеральні добрива та гній), тис. т N/рік

Легенда



- кордон України
- адміністративні області
- Нижній Дніпро

Тематична легенда

Карта загального розташування

Джерело даних

Азот (мін+орг), тис. т/рік

- 0.0 - 2.0
- 2.0 - 3.0
- 3.0 - 4.0
- 4.0 - 6.0
- 6.0 - 8.0
- 8.0 - 11.5



Система координат

WGS 84

Масштаб  
1:3000000

Державне агентство водних ресурсів України



"European Union Water Initiative plus for Eastern Partnership Countries"



Екологічний консалтинг Blue Rivers

7 Лютого 2021 року

1 : 3 000 000

Activity implemented by Umweltbundesamt, Austria & International Office for Water, France

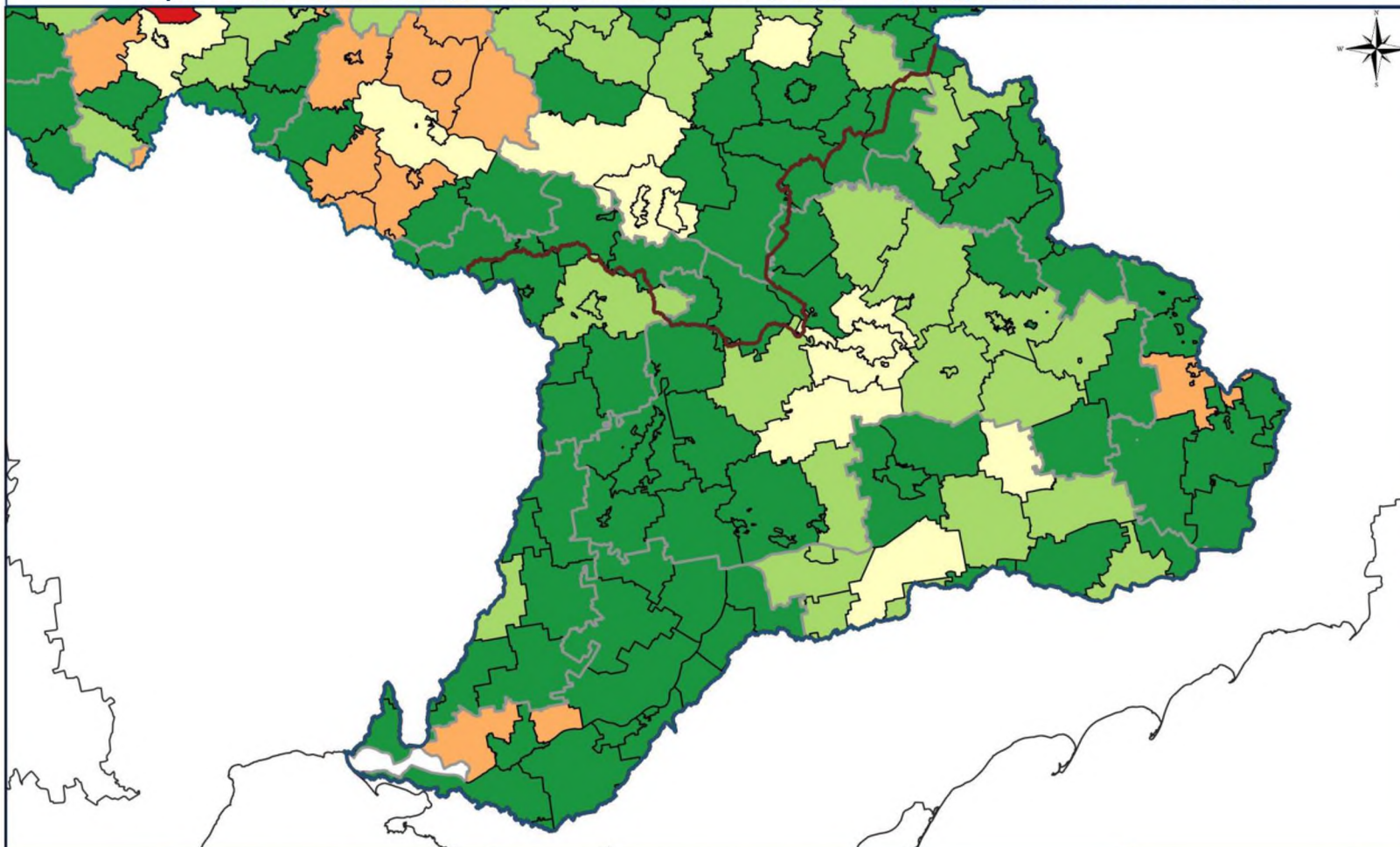
umweltbundesamt  
ENVIRONMENT AGENCY AUSTRIA









Карта 10. Просторовий розподіл загального навантаження фосфором від дифузних джерел, тис. т P2O5/рік

Легенда



-  кордон України
-  адміністративні області
-  РБР Дніпро
-  Нижній Дніпро

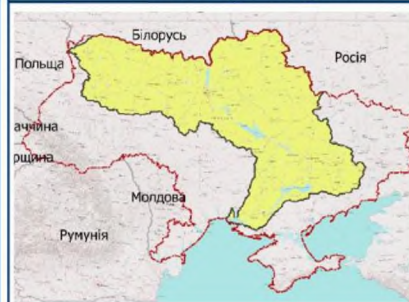
Тематична легенда

Карта загального розташування

Джерело даних

P2O5 (мін+орг), тис. т/рік

-  0.00 - 0.20
-  0.20 - 0.50
-  0.50 - 1.00
-  1.00 - 2.00
-  2.00 - 3.34



Система координат

WGS 84

Масштаб  
1:3000000

Проект "Водна Ініціатива Плюс Європейського Союзу для країн Східного партнерства (EUWI+)"



"European Union Water Initiative plus for Eastern Partnership Countries"



Екологічний консалтинг Blue Rivers

7 Лютого 2021 року

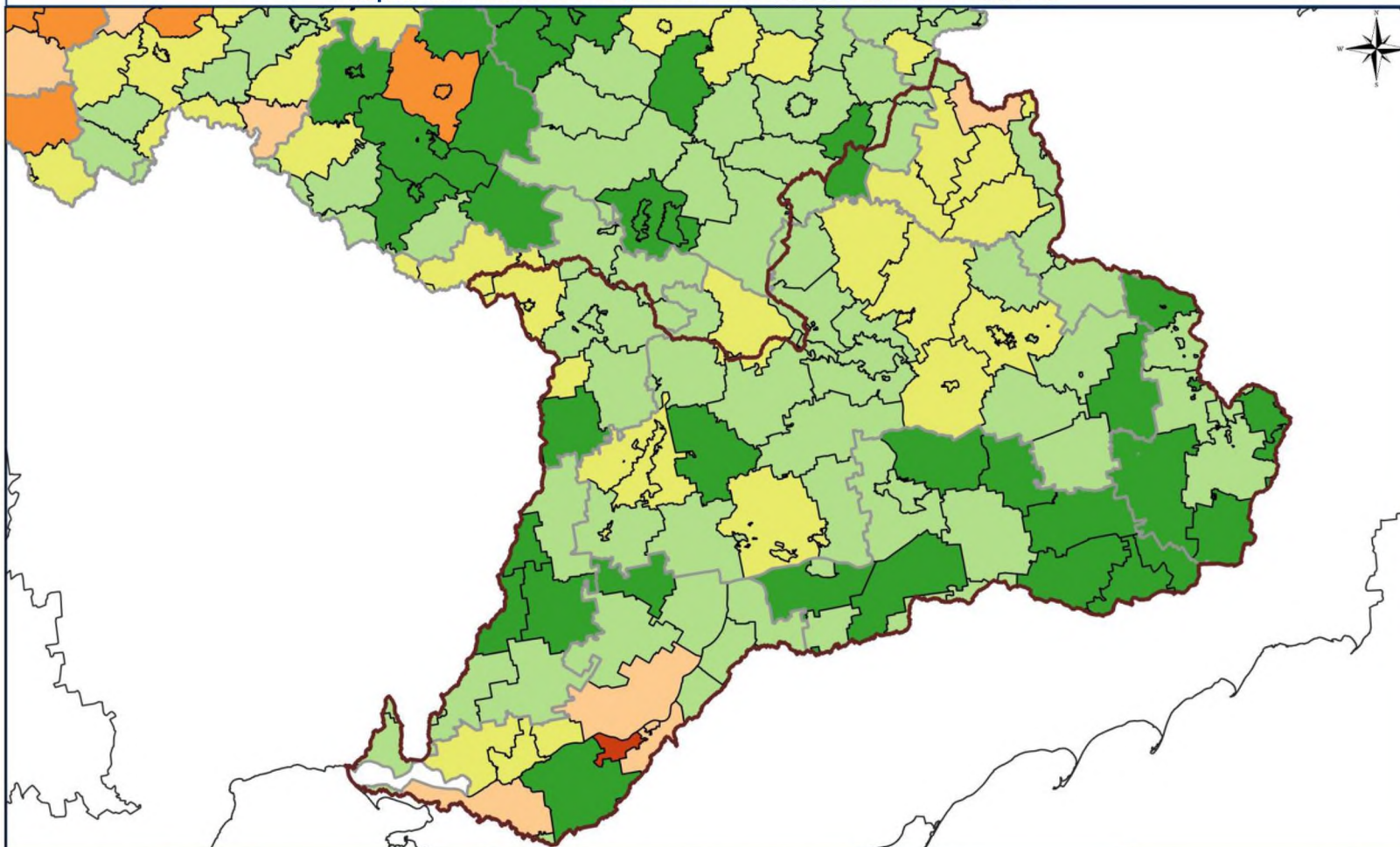
1 : 3 000 000

Activity implemented by Umweltbundesamt, Austria & International Office for Water, France



Карта 11. Показник застосування пестицидів у розрізі районів, кг/га

Легенда



- кордон України
- адміністративні області
- РБР Дніпро
- Нижній Дніпро

Тематична легенда

Застосування пестицидів, кг / га

- < 1.0
- 1.0 - 1.5
- 1.5 - 2.0
- 2.0 - 2.5
- 2.5 - 3.0
- > 3.0

Карта загального розташування



Система координат  
WGS 84

Масштаб  
1:3000000

Джерело даних

Проект Водна Ініціатива Плюс Європейського Союзу для країн Східного партнерства (EUWI+)



"European Union Water Initiative plus for Eastern Partnership Countries"



Екологічний консалтинг Blue Rivers

7 Лютого 2021 року

1 : 3 000 000

Activity implemented by Umweltbundesamt, Austria & International Office for Water, France

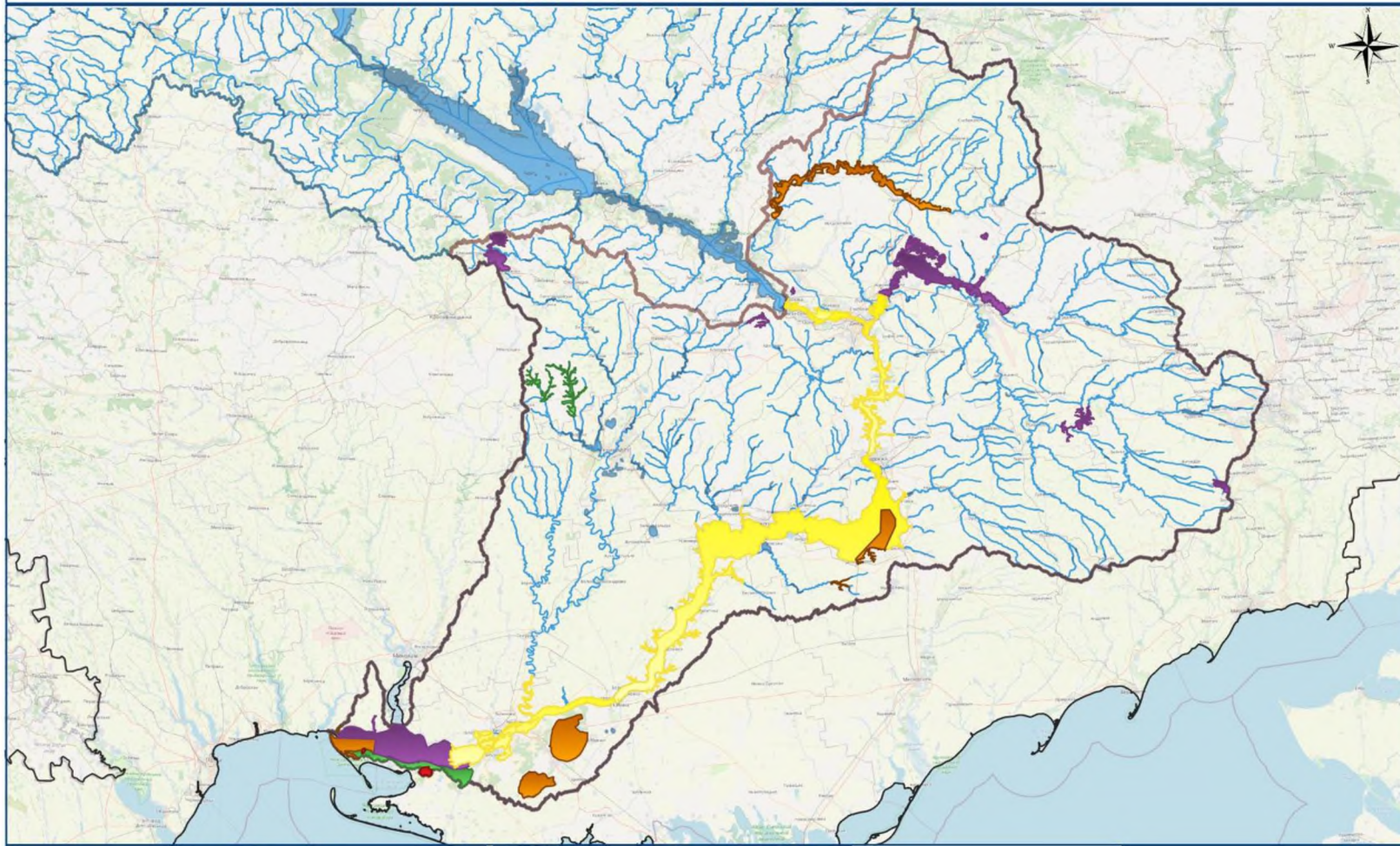
umweltbundesamt  
ENVIRONMENT AGENCY AUSTRIA









# Карта 12. Об'єкти Смарагдової мережі

## Легенда









-  кордон України
-  РБР Дніпро
-  Річкова мережа
-  Озера, водосховища

### Тематична легенда

### Карта загального розташування

### Джерело даних

-  Нижній Дніпро
-  Біосферні заповідники
-  Національні природні парки
-  Природні заповідники
-  Регіональні ландшафтні парки
-  Заказники



Система координат

WGS 84

Масштаб  
1:3000000

Державне агентство водних ресурсів України



"European Union Water Initiative plus  
for Eastern Partnership Countries"



Екологічний консалтинг Blue Rivers

7 Лютого 2021 року

1 : 3 000 000

Activity implemented by Umweltbundesamt,  
Austria & International Office for Water, France

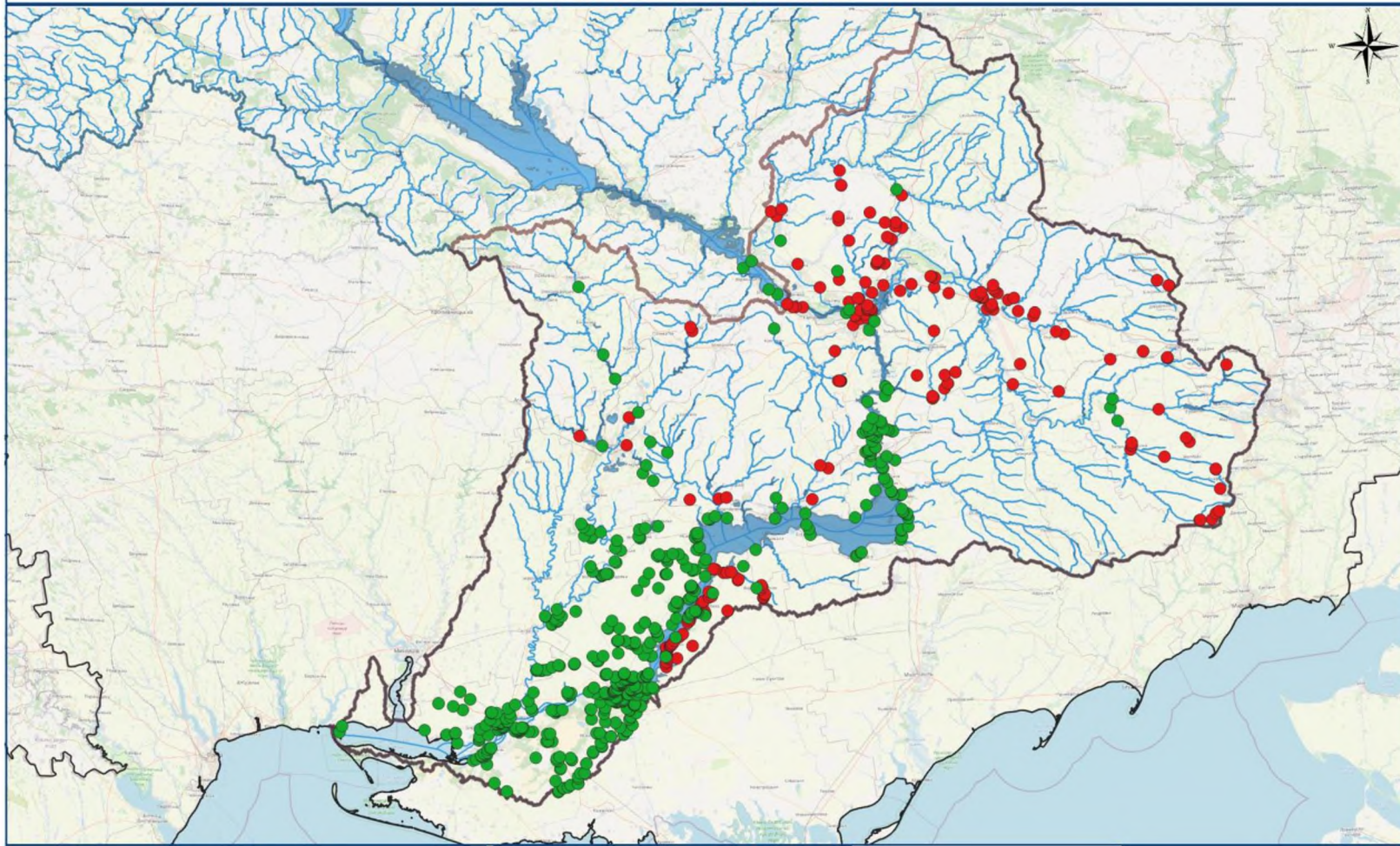
umweltbundesamt  
ENVIRONMENT AGENCY AUSTRIA









Карта 13. Питні водозабори

Легенда



-  кордон України
-  РБР Дніпро
-  Річкова мережа
-  Озера, водосховища



Тематична легенда

Карта загального розташування

Джерело даних

 Нижній Дніпро

**Питні водозабори:**

-  підземні
-  поверхневі



Система координат

WGS 84

Масштаб  
1:3000000

Державне агентство водних ресурсів України



"European Union Water Initiative plus  
for Eastern Partnership Countries"



Екологічний консалтинг Blue Rivers

7 Лютого 2021 року

3 : 2 000 000

Activity implemented by Umweltbundesamt,  
Austria & International Office for Water, France

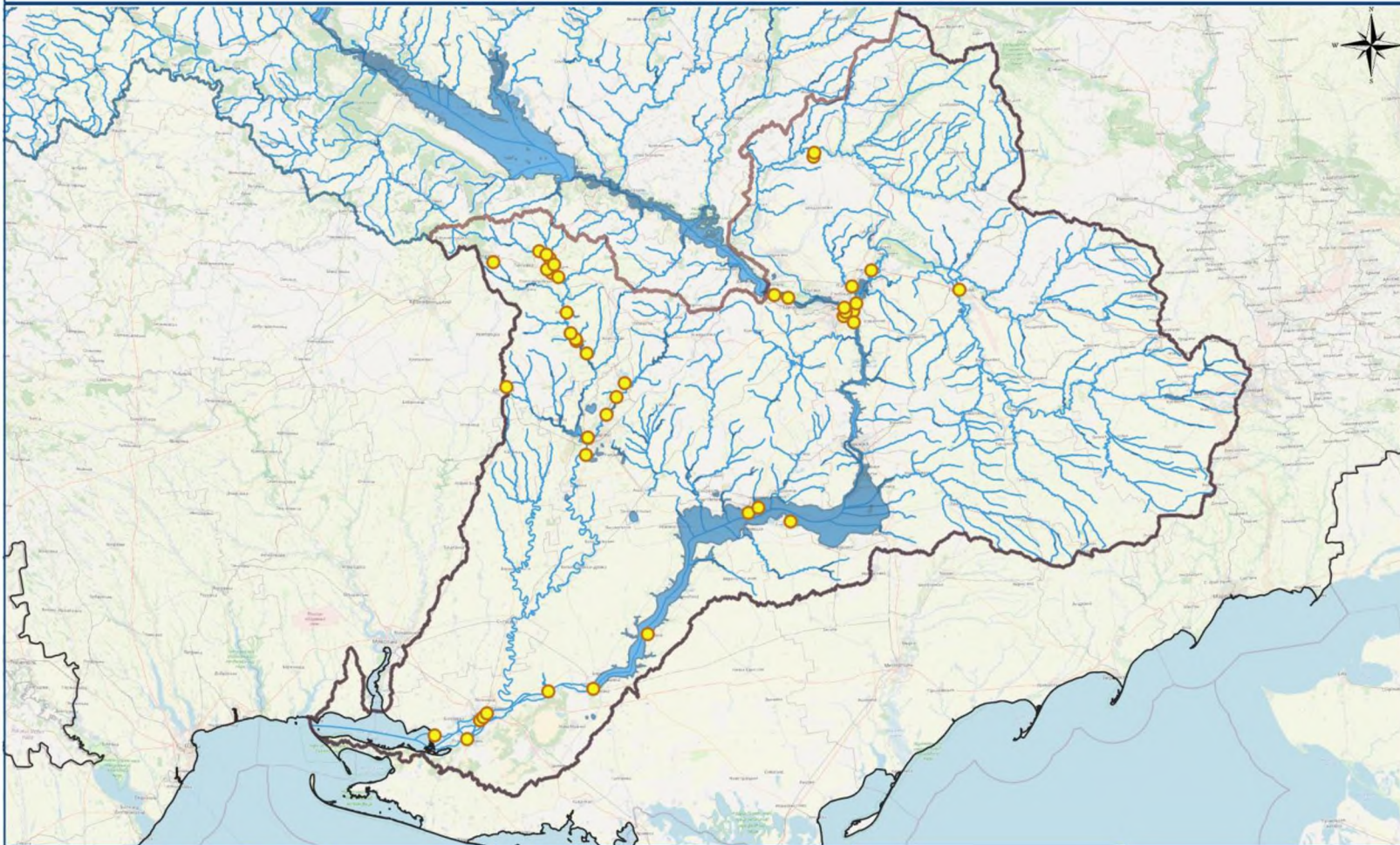
**umweltbundesamt**<sup>®</sup>  
ENVIRONMENT AGENCY AUSTRIA









Карта 14. Зони рекреації та відпочинку населення



Легенда



-  кордон України
-  РБР Дніпро
-  Річкова мережа
-  Озера, водосховища

Тематична легенда

Карта загального розташування

-  Нижній Дніпро
-  зони рекреації



Система координат

WGS 84

Масштаб  
1:3000000

Джерело даних

Державне агентство водних ресурсів України



"European Union Water Initiative plus  
for Eastern Partnership Countries"



Екологічний консалтинг Blue Rivers

7 Лютого 2021 року

1 : 3 000 000

Activity implemented by Umweltbundesamt,  
Austria & International Office for Water, France

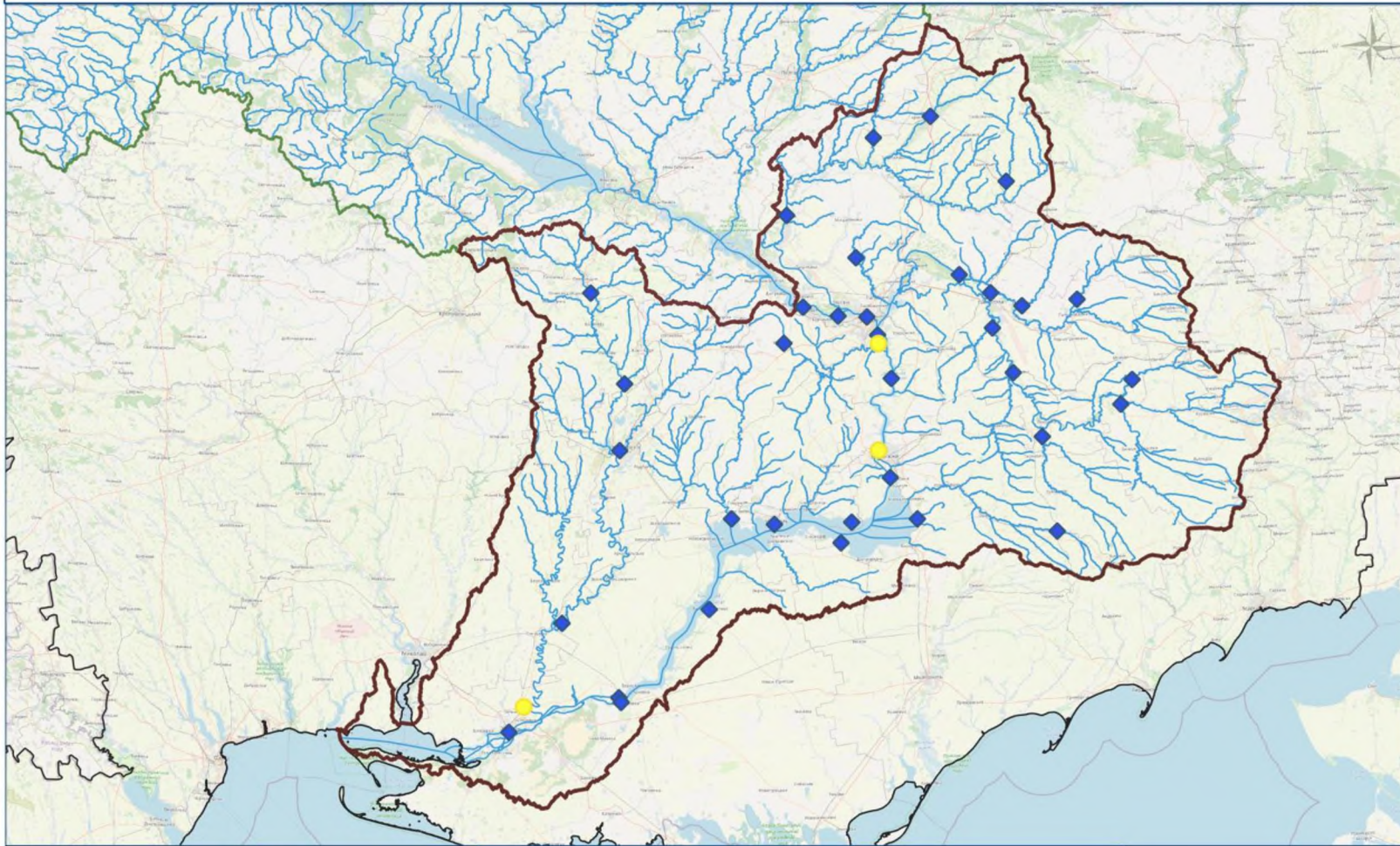
umweltbundesamt  
ENVIRONMENT AGENCY AUSTRIA





Карта 15. Мережа гідрологічних постів та метеорологічних станцій (суббасейн Нижнього Дніпра)

Легенда



- кордон України
- РБР Дніпро
- Річкова мережа
- Озера, водосховища

Тематична легенда

Загальна карта

Джерело даних

- гідрологічні пости
- метеорологічні станції



Система координат

WGS 84

Масштаб  
1:3000000

Публічна кадастрова карта України



"Водна Ініціатива Плюс Європейського Союзу для країн Східного партнерства (EUWI+)"



Екологічний консалтинг Blue Rivers

7 Лютого 2021 року

1 : 3 000 000

Activity implemented by Umweltbundesamt, Austria & International Office for Water, France

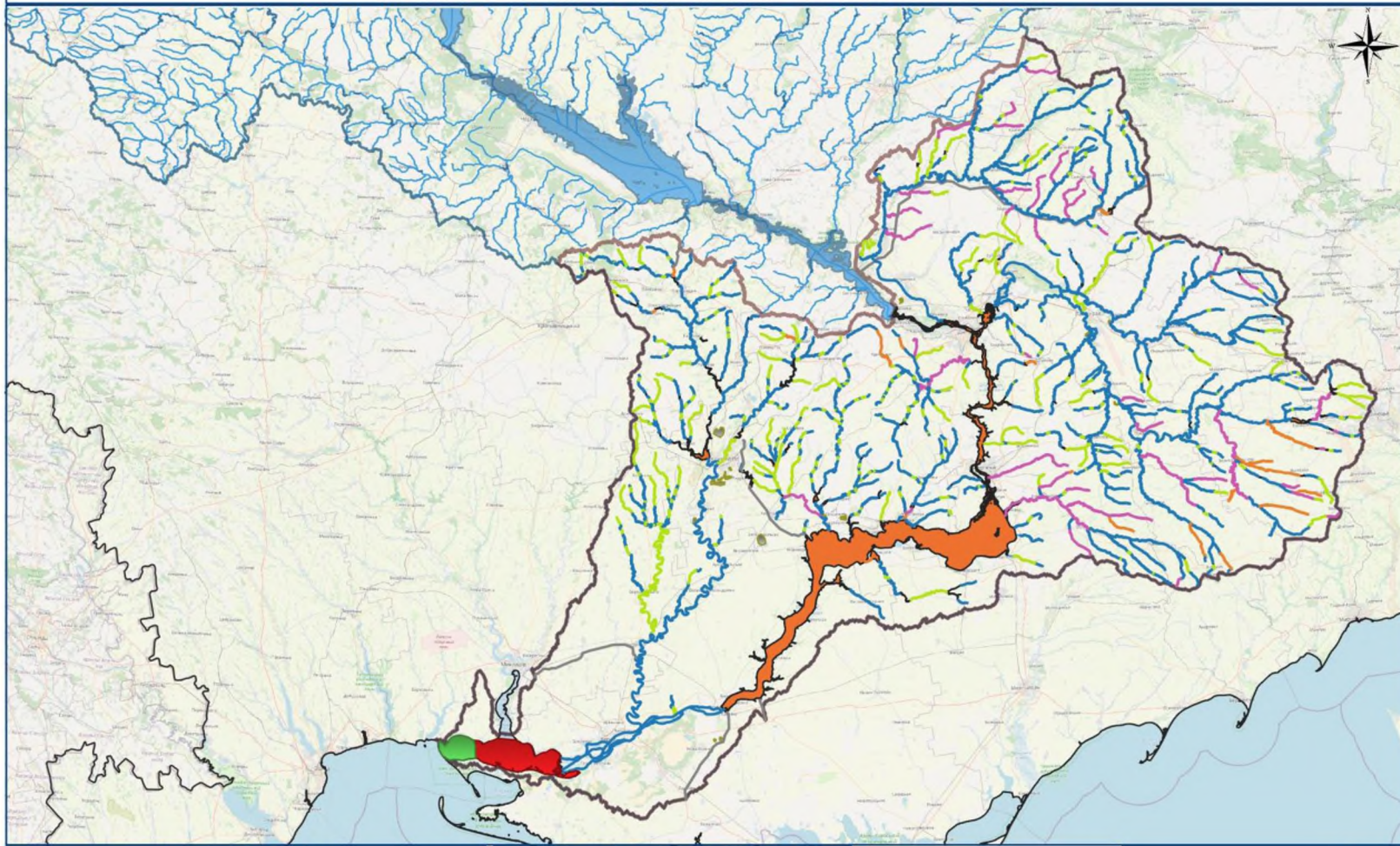
umweltbundesamt  
ENVIRONMENT AGENCY AUSTRIA





Карта 16. Розподіл МПВ за гідроморфологічними навантаженнями

Легенда



- кордон України
- РБР Дніпро
- Річкова мережа
- Озера, водосховища

Тематична легенда

Карта загального розташування

Джерело даних

- Нижній Дніпро
- Зарегульованість
- Зарегульованість+зміна морфології
- Зміна морфології
- канал
- МПВ у природному стані
- зарегульованість
- штучні МПВ



Система координат

WGS 84

Масштаб

1:3000000

Державне агентство водних ресурсів України



"European Union Water Initiative plus for Eastern Partnership Countries"



Екологічний консалтинг Blue Rivers

7 Лютого 2021 року

1 : 3 000 000

Activity implemented by Umweltbundesamt, Austria & International Office for Water, France

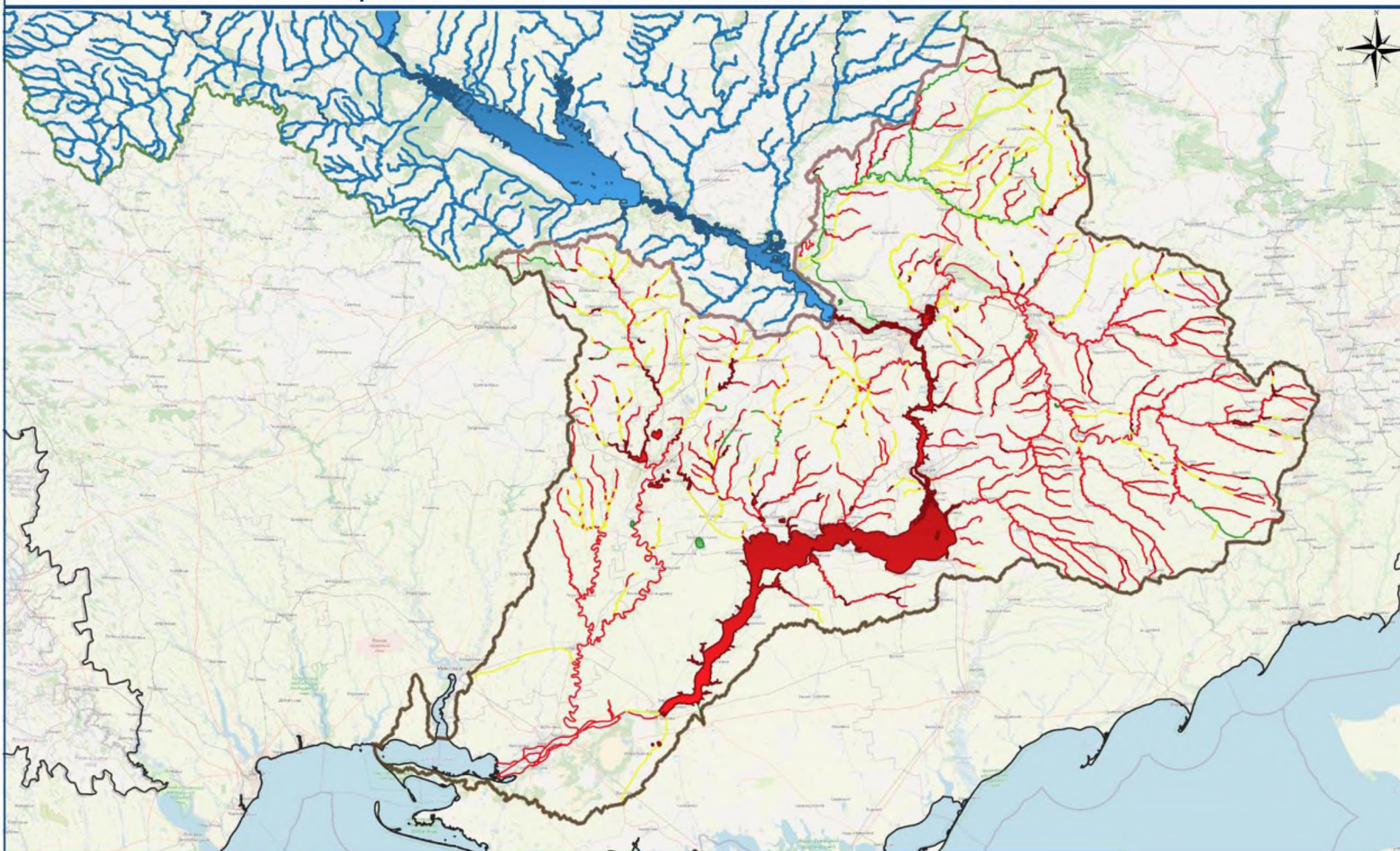
umweltbundesamt  
ENVIRONMENT AGENCY AUSTRIA





Карта 17. Оцінка ризику недосягнення доброго екологічного стану МПВ

Легенда



- кордон України
- РБР Дніпро
- Річкова мережа
- Озера, водосховища

Тематична легенда

Карта загального розташування

Джерело даних

- Нижній Дніпро
- без ризику
- можливо під ризиком
- під ризиком
- без ризику
- під ризиком



Система координат  
WGS 84

Масштаб  
1:3000000

Державне агентство водних ресурсів України

"European Union Water Initiative plus for Eastern Partnership Countries"

Екологічний консалтинг Blue Rivers

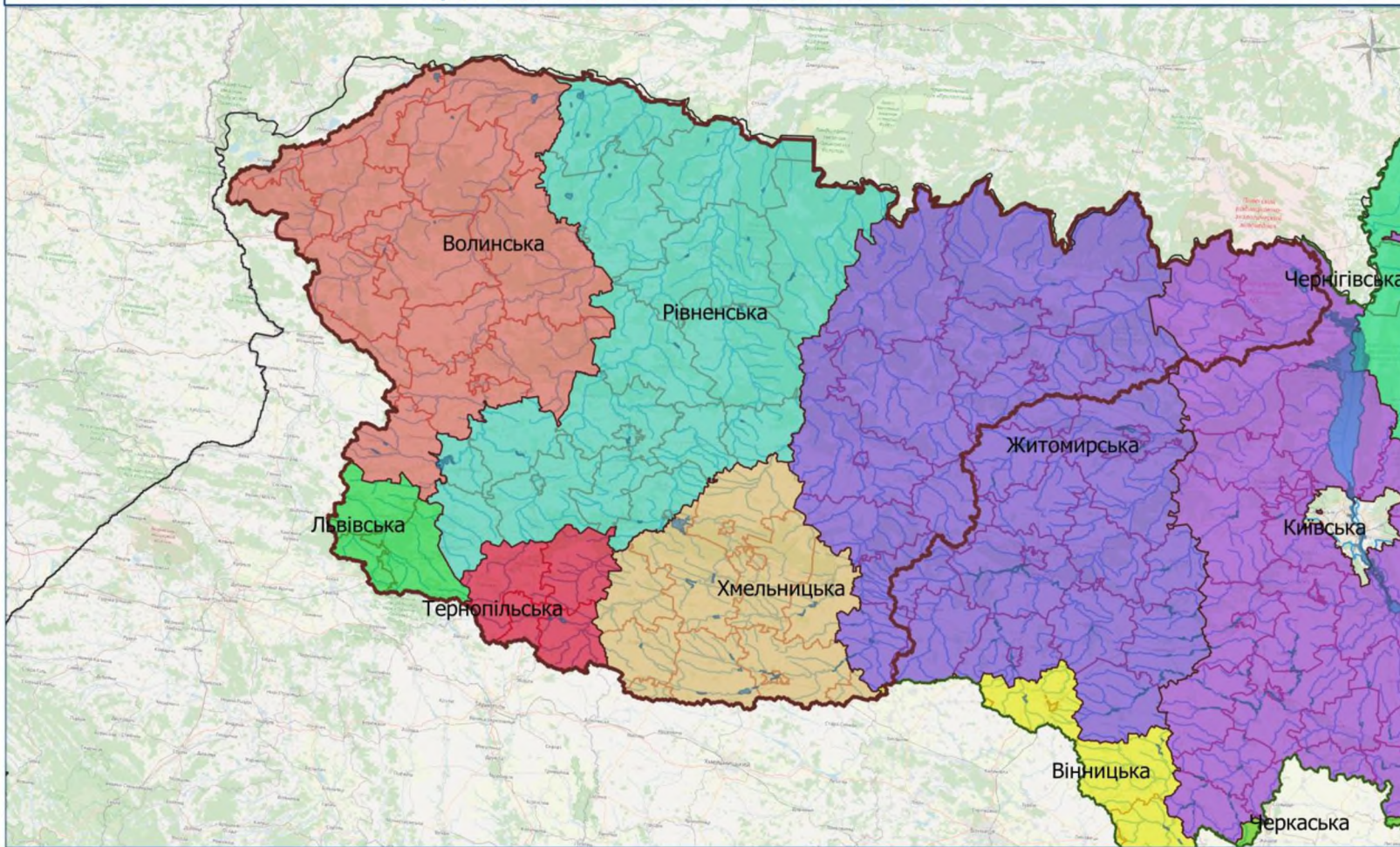
7 Лютого 2021 року 1 : 3 000 000

Activity implemented by Umweltbundesamt, Austria & International Office for Water, France



# Карта 1. Адміністративні одиниці (суббасейн Прип'яті)

## Легенда



- кордон України
- РБР Дніпро
- Річкова мережа
- Озера, водосховища

### Тематична легенда

- |                  |               |
|------------------|---------------|
| Райони           | Миколаївська  |
| <b>Області:</b>  | Полтавська    |
| Вінницька        | Рівненська    |
| Волинська        | Сумська       |
| Дніпропетровська | Тернопільська |
| Донецька         | Харківська    |
| Житомирська      | Херсонська    |
| Запорізька       | Хмельницька   |
| Київська         | Черкаська     |
| Кіровоградська   | Чернігівська  |
| Львівська        |               |

### Загальна карта



Система координат

WGS 84

Масштаб

1:2500000

### Джерело даних

Публічна кадастрова карта України



"Водна Ініціатива Плюс Європейського Союзу для країн Східного партнерства (EUWI+)"



Екологічний консалтинг Blue Rivers

7 Лютого 2021 року

1 : 2 500 000

Activity implemented by Umweltbundesamt, Austria & International Office for Water, France

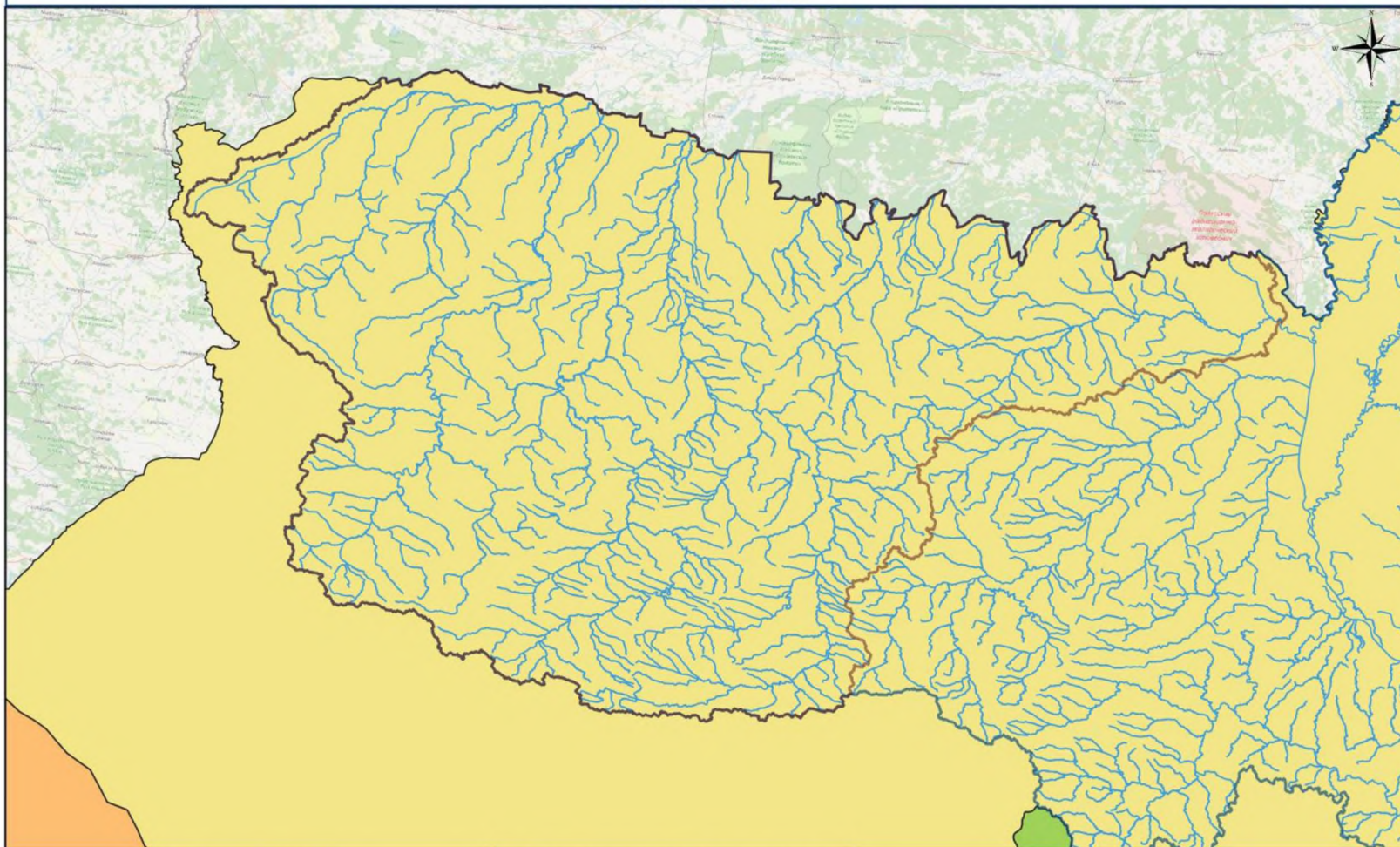
umweltbundesamt  
ENVIRONMENT AGENCY AUSTRIA








## Карта 2. Екорегіони

## Легенда








-  кордон України
-  РБР Дніпро
-  Річкова мережа

### Тематична легенда

### Карта загального розташування

### Джерело даних

#### Екорегіони:

-  Понтійська провінція
-  Східні рівнини
-  Карпати
-  Угорські низовини
-  суббасейн Прип'яті



Система координат

WGS 84

Масштаб  
1:2500000

Державне агентство водних ресурсів України



"European Union Water Initiative plus  
for Eastern Partnership Countries"



Екологічний консалтинг Blue Rivers

7 Лютого 2021 року

1 : 2 500 000

Activity implemented by Umweltbundesamt,  
Austria & International Office for Water, France

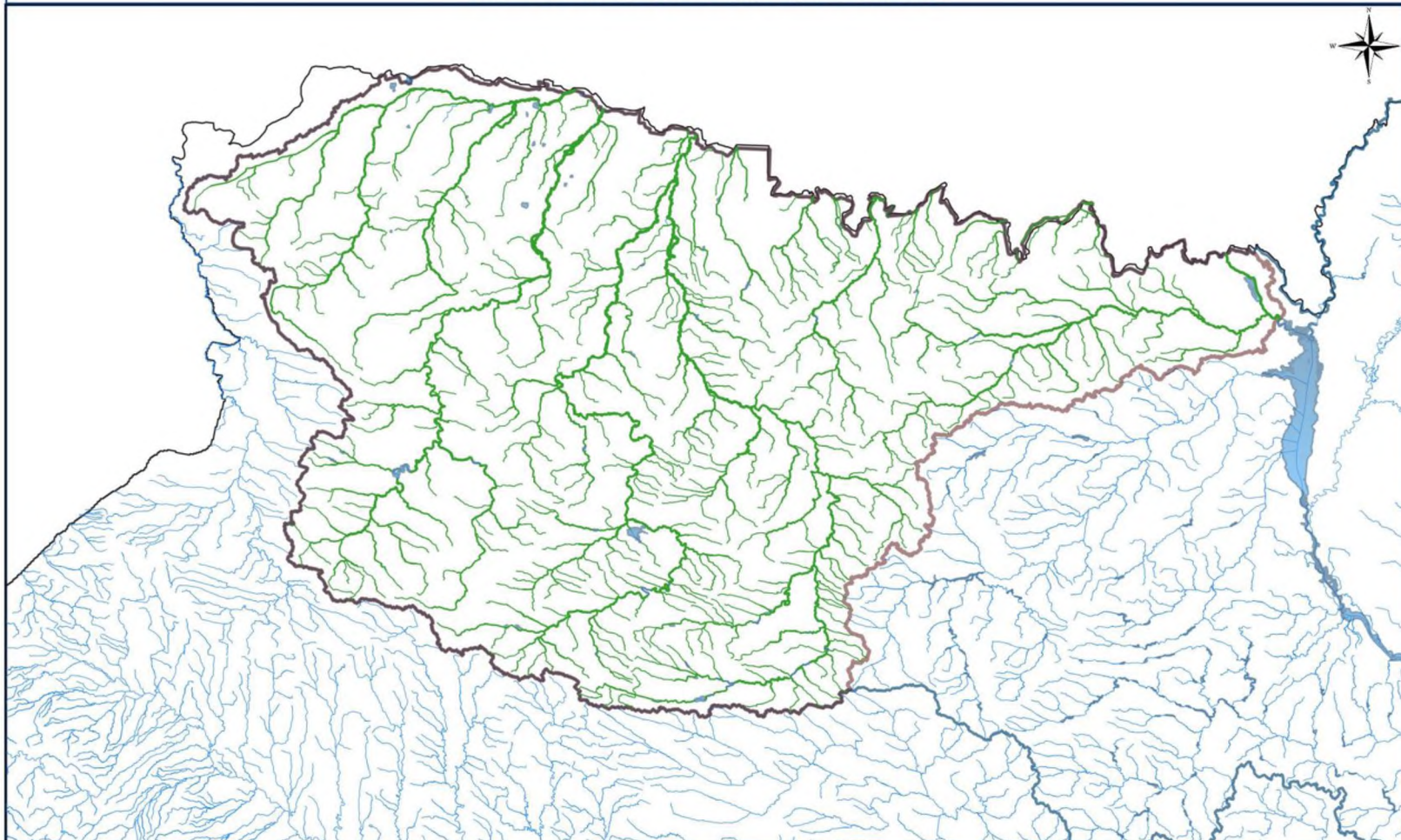
**umweltbundesamt**  
ENVIRONMENT AGENCY AUSTRIA









Карта 3. Розподіл річок за площею водозбору

Легенда








-  кордон України
-  РБР Дінпро
-  Річкова мережа
-  Озера, водосховища

Тематична легенда

Карта загального розташування

Джерело даних

-  суббасейн Прип'яті
- Річки за площею водозбору:**
-  S (малі)
-  M (середні)
-  L (великі)
-  XL (дуже великі)




Система координат  
WGS 84

Масштаб  
1:2500000

Державне агентство водних ресурсів України


**"European Union Water Initiative plus for Eastern Partnership Countries"**



 Екологічний консалтинг Blue Rivers

7 Лютого 2021 року 1 : 2 500 000





Activity implemented by Umweltbundesamt, Austria & International Office for Water, France

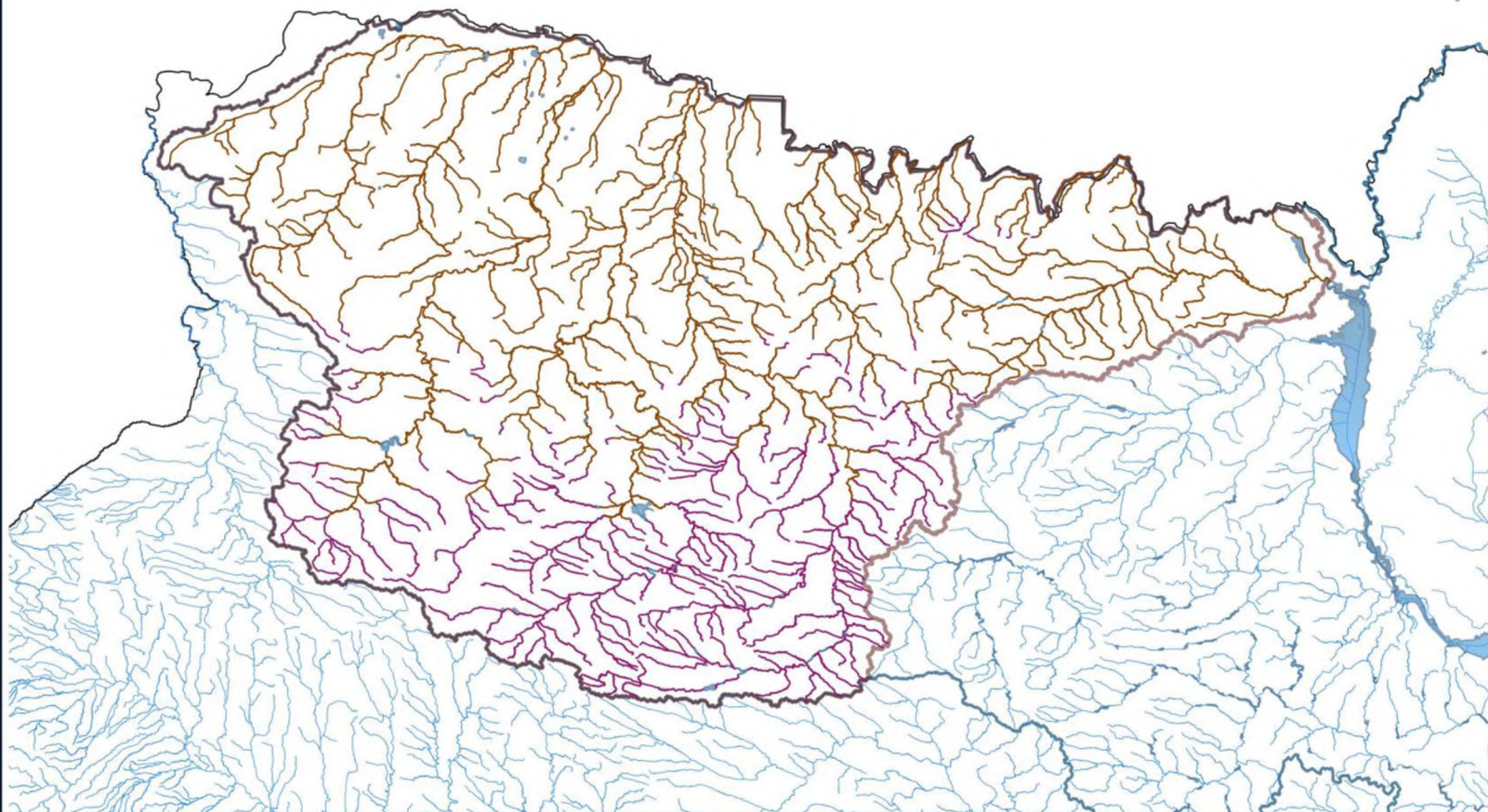


Карта 4. Розподіл річок за висотою водозбору

Легенда



-  кордон України
-  РБР Дніпро
-  Річкова мережа
-  Озера, водосховища




Тематична легенда

Карта загального розташування

Джерело даних

 суббасейн Прип'яті

**Річки за висотою водозбору:**

 1 - на низовині

 2 - на височині



Система координат

WGS 84

Масштаб  
1:3000000

Державне агентство водних ресурсів України



"European Union Water Initiative plus for Eastern Partnership Countries"



Екологічний консалтинг Blue Rivers

7 Лютого 2021 року

1 : 3 000 000

Activity implemented by Umweltbundesamt, Austria & International Office for Water, France

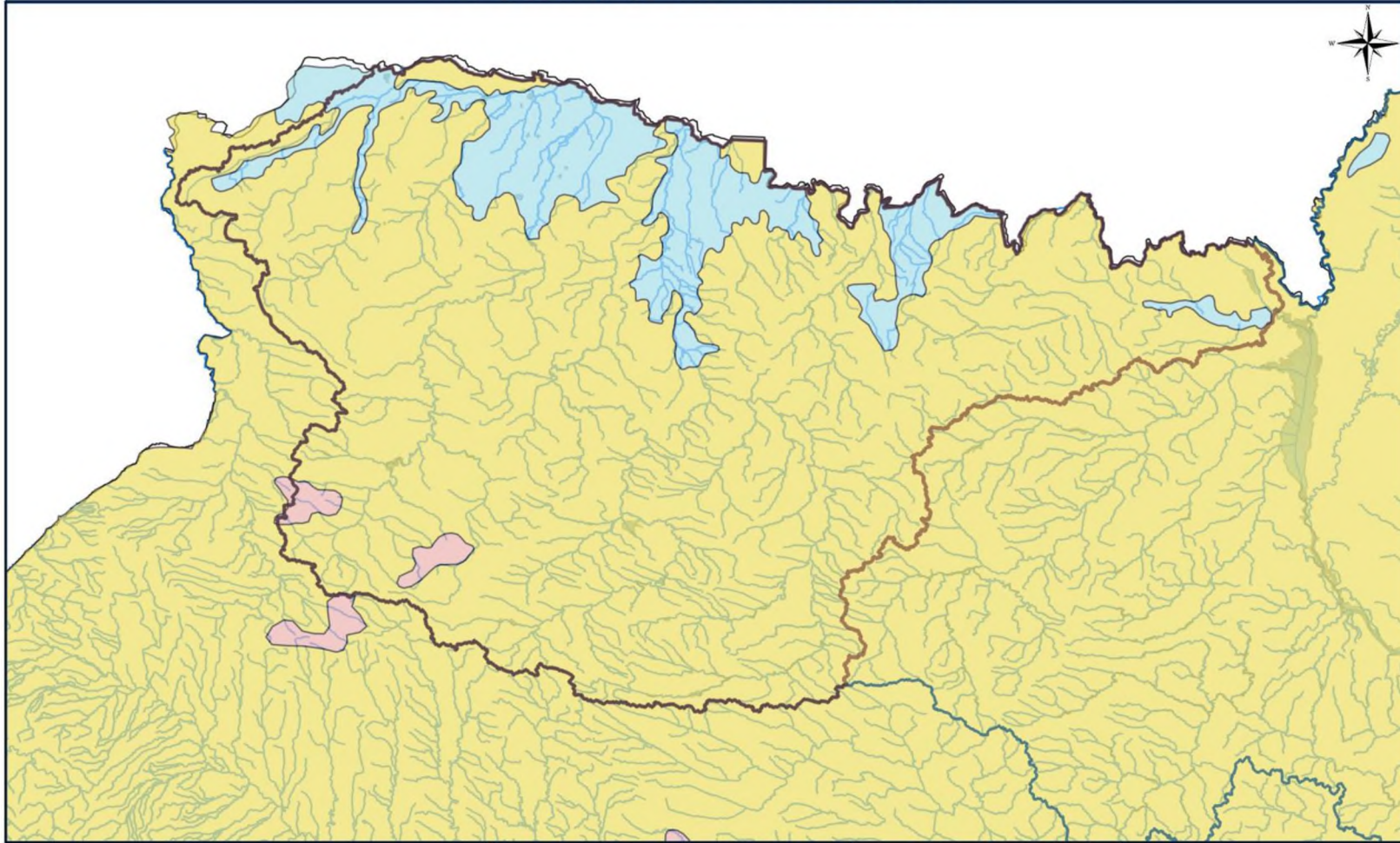
umweltbundesamt  
ENVIRONMENT AGENCY AUSTRIA









Карта 5. Розподіл річок за геологічними породами

Легенда




-  кордон України
-  РБР Дніпро
-  Річкова мережа
-  Озера, водосховища


Тематична легенда


Карта загального розташування


Джерело даних

 суббасейн річки Прип'ять

**Геологічні породи:**

 Са - вапнякові

 О - органічні

 Si - силікатні



Система координат

WGS 84

Масштаб

1:3000000

Державне агентство водних ресурсів України



"European Union Water Initiative plus for Eastern Partnership Countries"



Екологічний консалтинг Blue Rivers

7 Лютого 2021 року

1 : 3 000 000

Activity implemented by Umweltbundesamt, Austria & International Office for Water, France

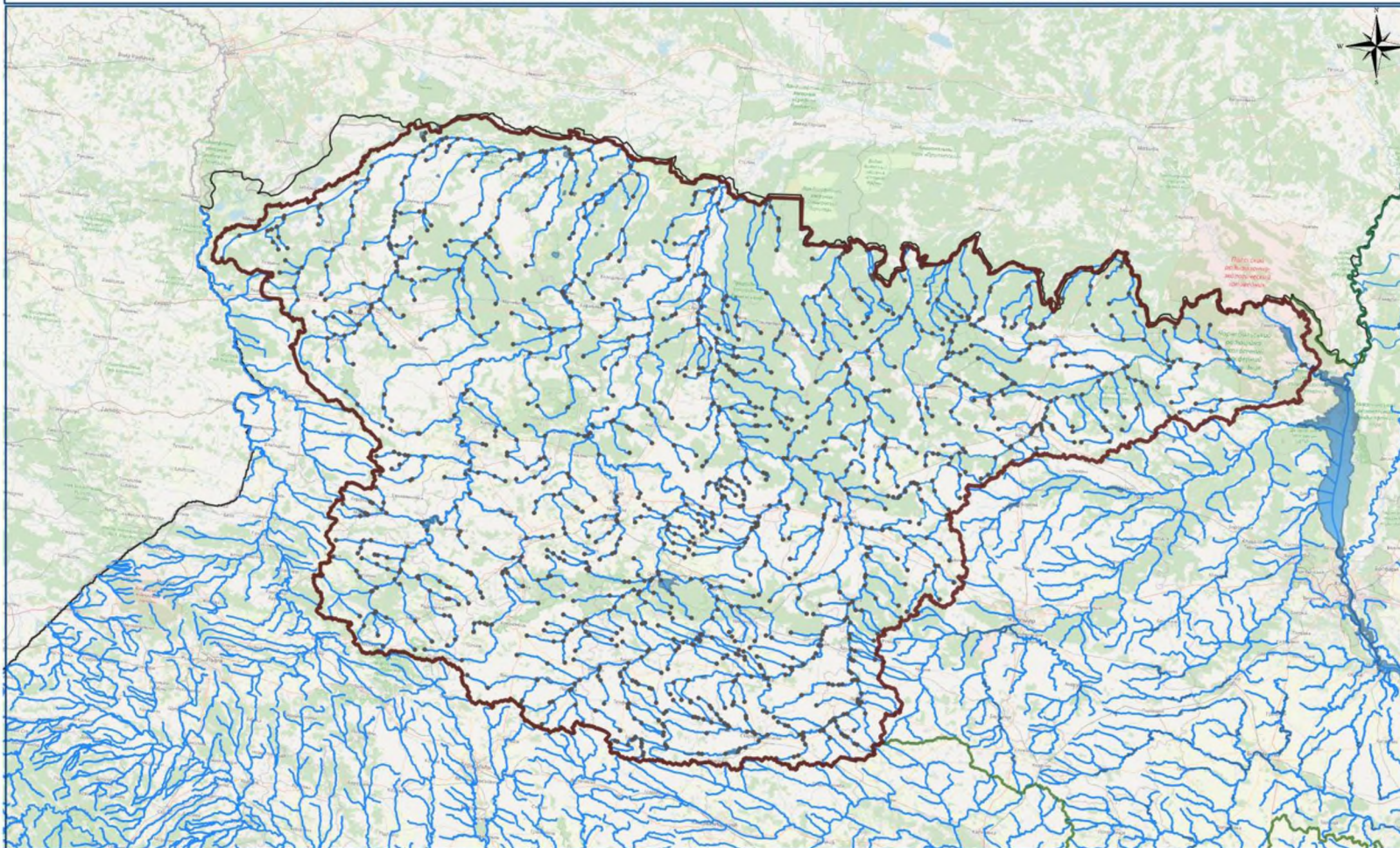
umweltbundesamt  
ENVIRONMENT AGENCY AUSTRIA











Карта 6. Визначені масиви поверхневих вод суббасейну Прип'яті (межі МПВ)

Легенда



-  кордон України
-  РБР Дніпро
-  Річкова мережа
-  Озера, водосховища

Тематична легенда

-  суббасейн річки Прип'ять
-  межі МПВ

Загальна карта



Система координат

WGS 84

Масштаб

1:2500000

Джерело даних

Державне агентство водних ресурсів України



"European Union Water Initiative plus for Eastern Partnership Countries"



Екологічний консалтинг Blue Rivers

7 Лютого 2021 року

1 : 2 500 000

Activity implemented by Umweltbundesamt, Austria & International Office for Water, France

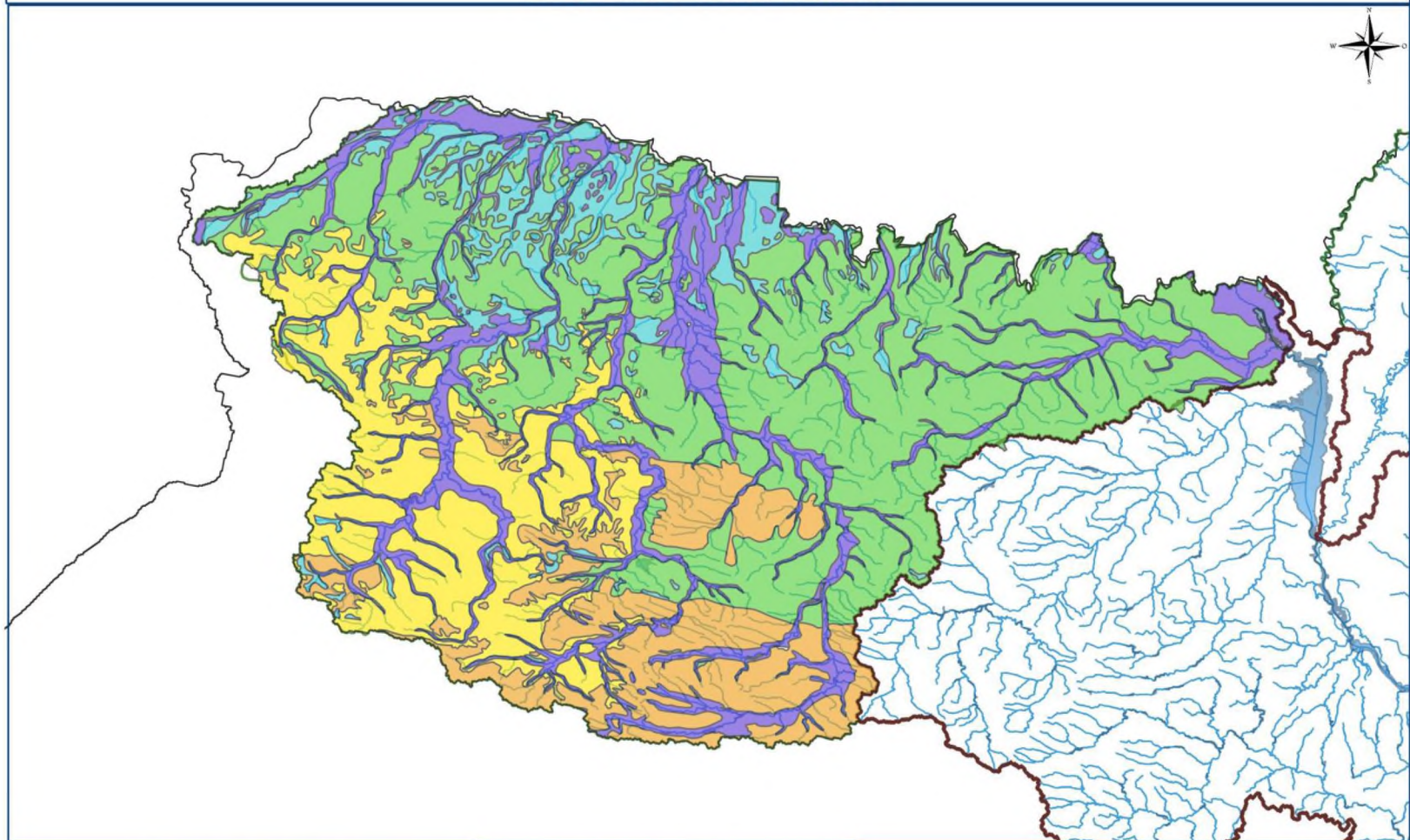
umweltbundesamt  
ENVIRONMENT AGENCY AUSTRIA















Карта 7. МПЗВ суббасейну Прип'яті

Легенда



-  кордон України
-  РБР Дніпро
-  Річкова мережа
-  Озера, водосховища

Тематична легенда

-  суббасейн Прип'яті
-  у карбонатних відкладах верхньої крейди
-  в алювіальних четвертинних відкладах
-  у болотних, четвертинних відкладах
-  у водно льодовикових та еолово делювіальних четвертинних відкладах
-  у водно льодовикових четвертинних відкладах

Загальна карта






Система координат  
**WGS 84**

Масштаб  
**1:2500000**

Джерело даних

Державне агентство водних ресурсів України


**"European Union Water Initiative plus for Eastern Partnership Countries"**



 Екологічний консалтинг Blue Rivers

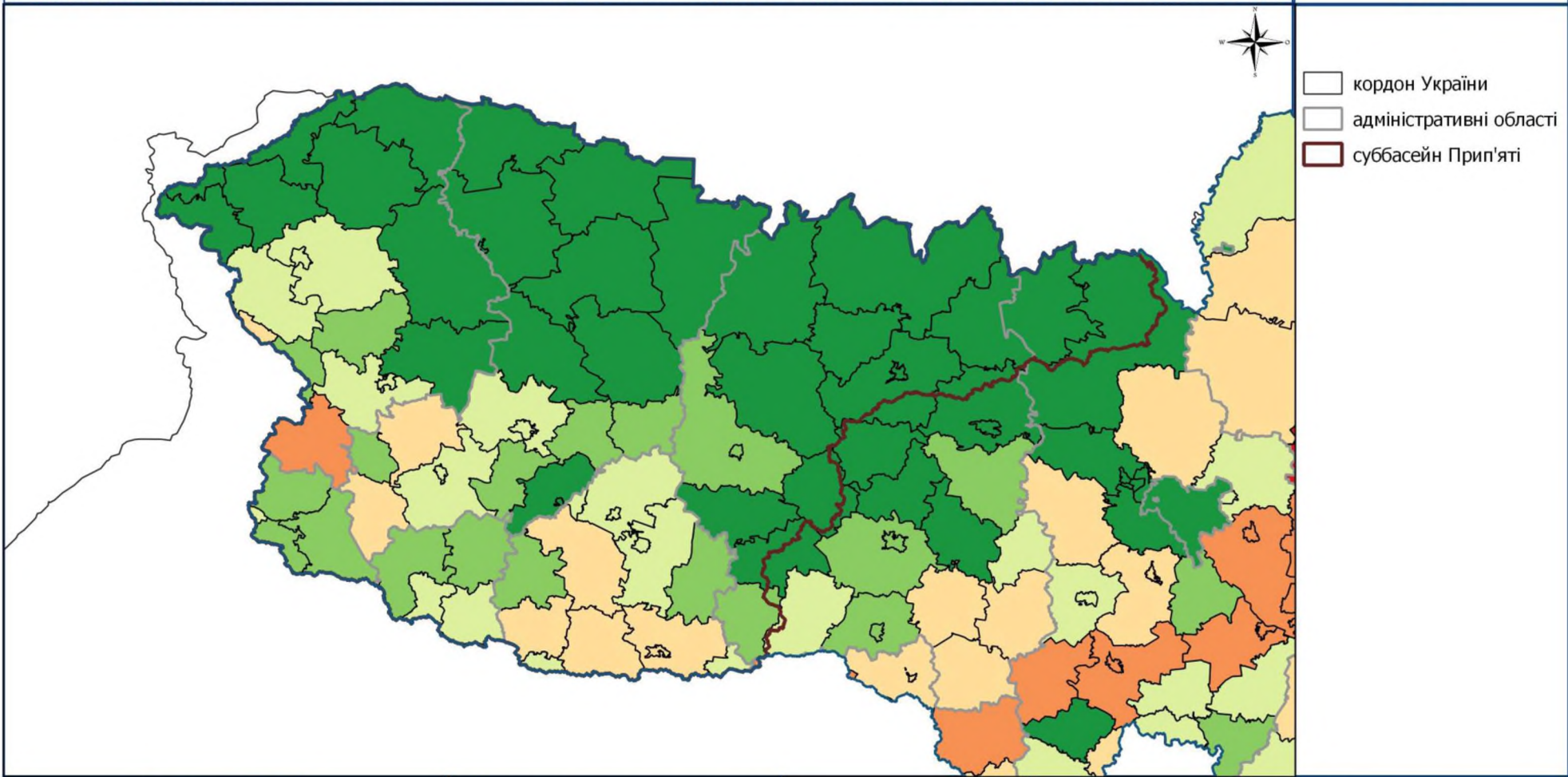
7 Лютого 2021 року 1 : 2 500 000

Activity implemented by Umweltbundesamt, Austria & International Office for Water, France



Карта 8. Просторовий розподіл загального навантаження нітрогеном від дифузних джерел (мінеральні добрива та гній), тис. т N/рік

Легенда



Тематична легенда

Карта загального розташування

Джерело даних

Азот (мін+орг), тис. т/рік

- 0.0 - 2.0
- 2.0 - 3.0
- 3.0 - 4.0
- 4.0 - 6.0
- 6.0 - 8.0
- 8.0 - 11.5



Система координат

WGS 84

Масштаб  
1:2500000

Державне агентство водних ресурсів України



"European Union Water Initiative plus for Eastern Partnership Countries"



Екологічний консалтинг Blue Rivers

7 Лютого 2021 року

1 : 2 500 000

Activity implemented by Umweltbundesamt, Austria & International Office for Water, France

umweltbundesamt  
ENVIRONMENT AGENCY AUSTRIA







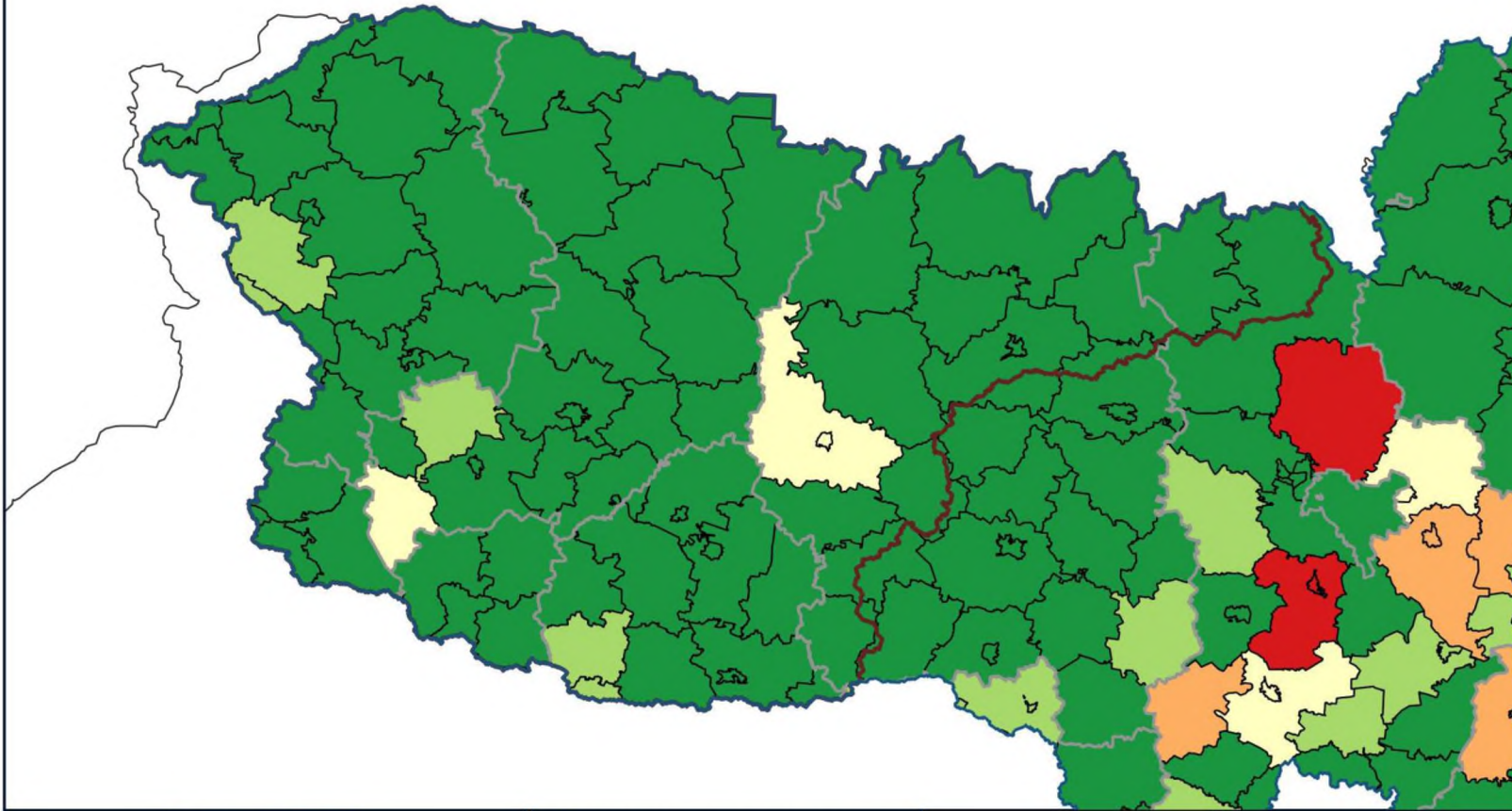


Карта 9. Просторовий розподіл загального навантаження фосфором від дифузних джерел, тис. т P2O5/рік

Легенда



-  кордон України
-  адміністративні області
-  РБР Дніпро
-  суббасейн Прип'яті



Тематична легенда

P2O5 (мін+орг), тис. т/рік

-  0.00 - 0.20
-  0.20 - 0.50
-  0.50 - 1.00
-  1.00 - 2.00
-  2.00 - 3.34

Карта загального розташування



Система координат

WGS 84

Масштаб  
1:2500000

Джерело даних

Проект "Водна Ініціатива Плюс Європейського Союзу для країн Східного партнерства (EUWI+)"



"European Union Water Initiative plus for Eastern Partnership Countries"



Екологічний консалтинг Blue Rivers

7 Лютого 2021 року

1 : 2 500 000

Activity implemented by Umweltbundesamt, Austria & International Office for Water, France

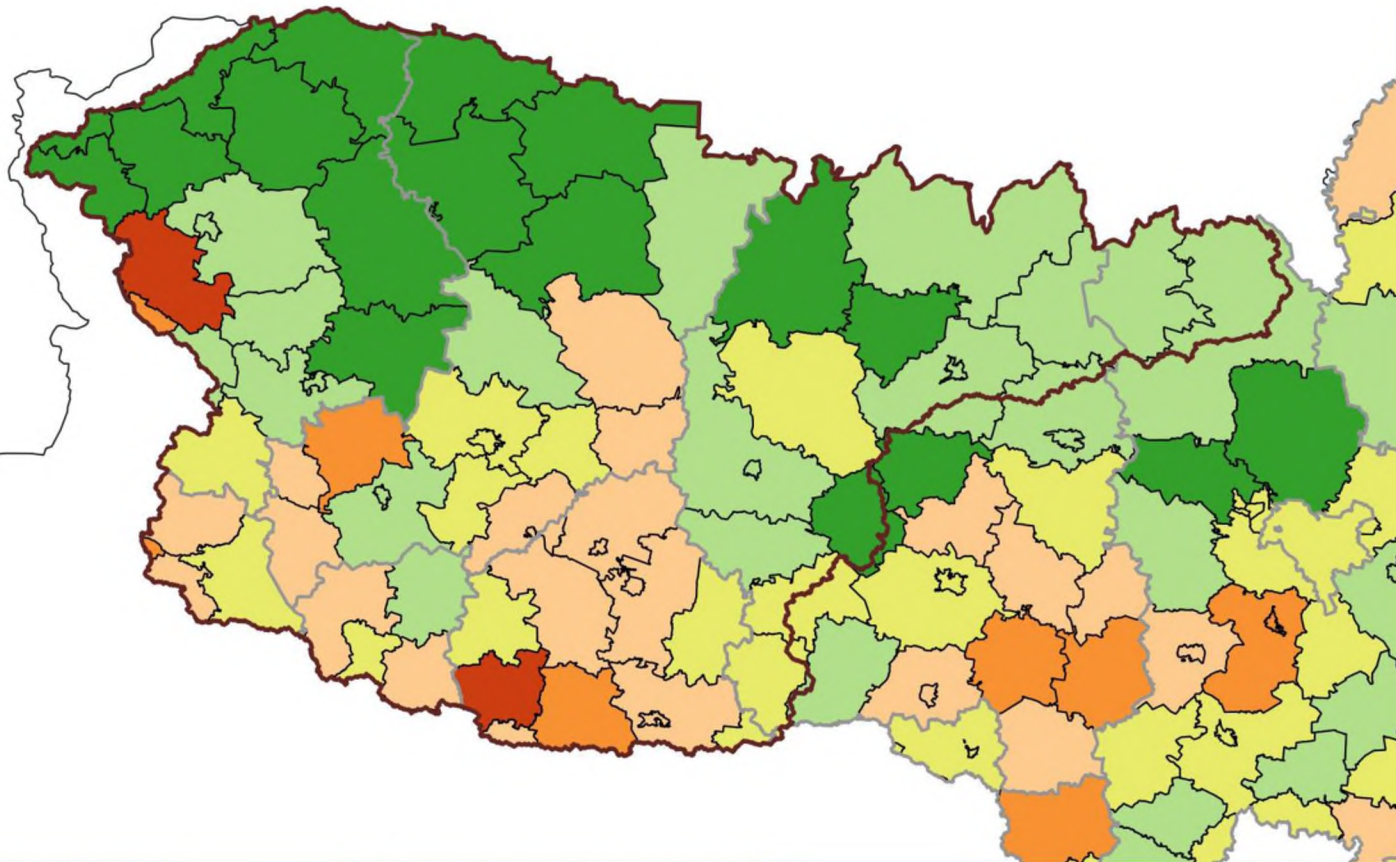


Карта 10. Показник застосування пестицидів у розрізі районів, кг/га

Легенда



- кордон України
- адміністративні області
- РБР Дніпро
- суббасейн Прип'яті



Тематична легенда

Застосування пестицидів, кг / га

- < 1.0
- 1.0 - 1.5
- 1.5 - 2.0
- 2.0 - 2.5
- 2.5 - 3.0
- > 3.0

Карта загального розташування



Система координат

WGS 84

Масштаб

1:2500000

Джерело даних

Проект Водна Ініціатива Плюс Європейського Союзу для країн Східного партнерства (EUWI+)



"European Union Water Initiative plus for Eastern Partnership Countries"



Екологічний консалтинг Blue Rivers

7 Лютого 2021 року

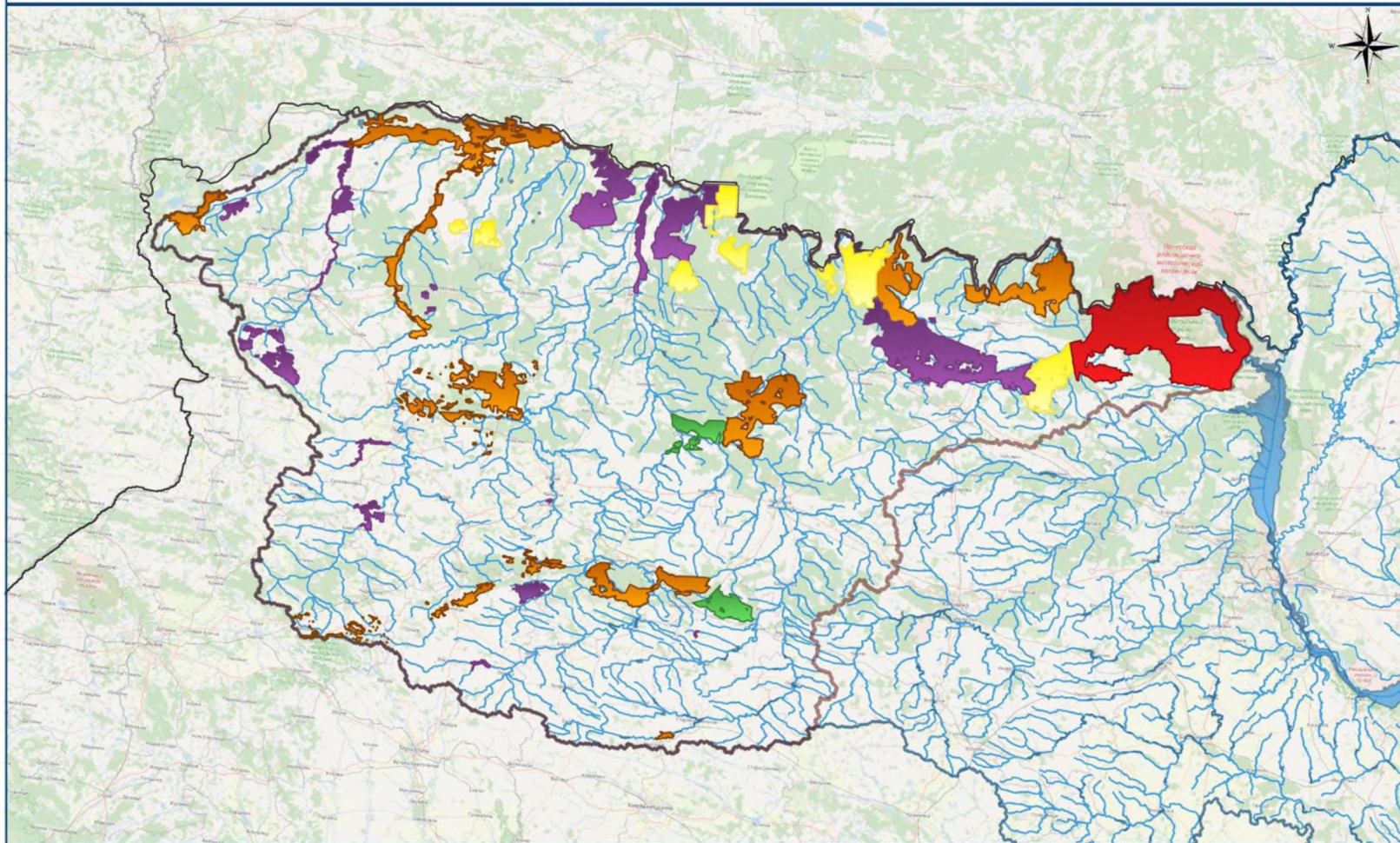
1 : 2 500 000





Activity implemented by Umweltbundesamt, Austria & International Office for Water, France



Карта 11. Об'єкти Смарагдової мережі

Легенда









-  кордон України
-  РБР Дніпро
-  Річкова мережа
-  Озера, водосховища

Тематична легенда

Карта загального розташування

Джерело даних

-  суббасейн Прип'яті
-  Біосферні заповідники
-  Національні природні парки
-  Природні заповідники
-  Регіональні ландшафтні парки
-  Заказники



Система координат

WGS 84

Масштаб  
1:2500000

Державне агентство водних ресурсів України



"European Union Water Initiative plus  
for Eastern Partnership Countries"



Екологічний консалтинг Blue Rivers

7 Лютого 2021 року

1 : 2 500 000

Activity implemented by Umweltbundesamt,  
Austria & International Office for Water, France

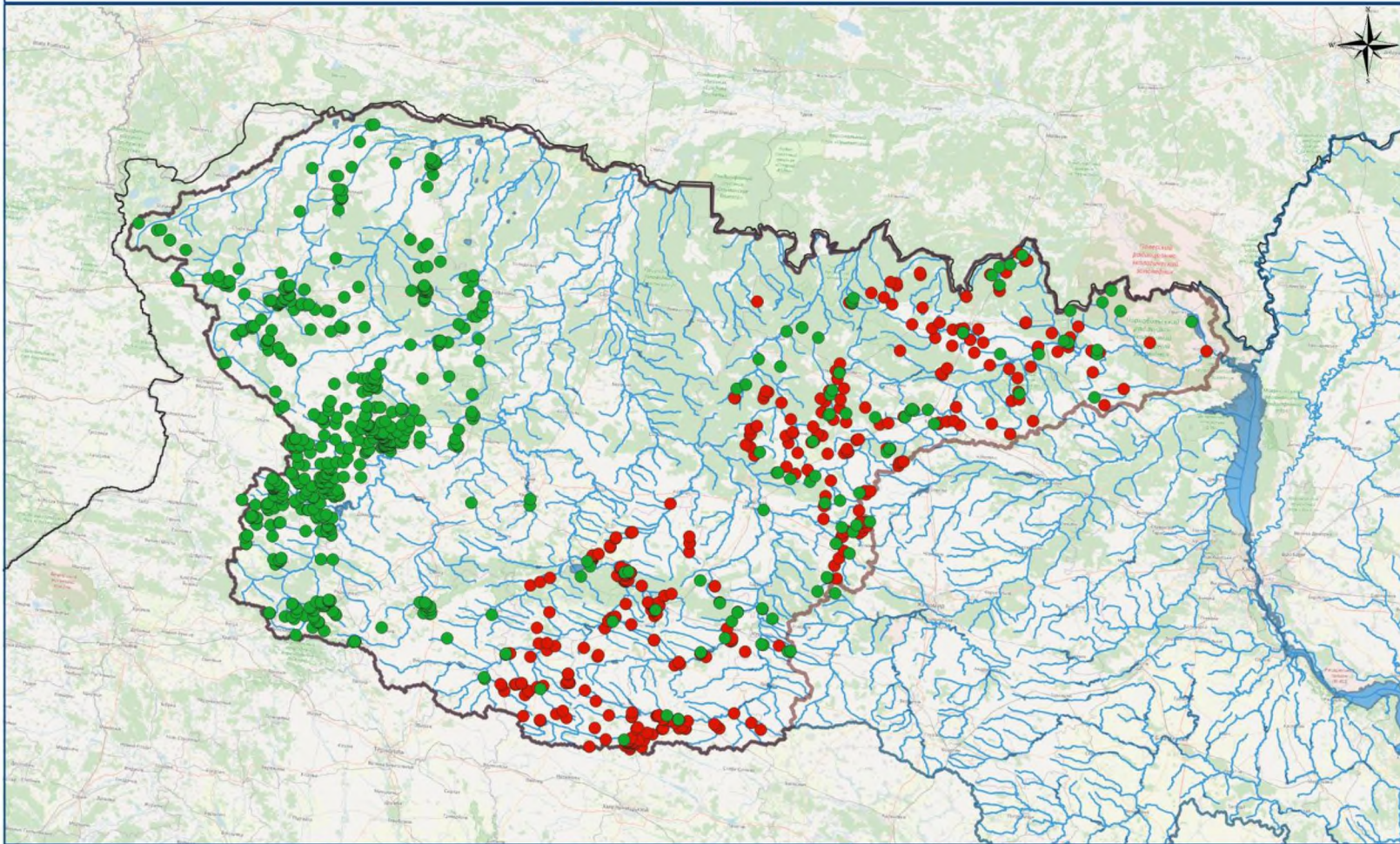
umweltbundesamt  
ENVIRONMENT AGENCY AUSTRIA









Карта 12.Питні водозабори

Легенда



-  кордон України
-  РБР Дніпро
-  Річкова мережа
-  Озера, водосховища





Тематична легенда

Карта загального розташування

Джерело даних

 суббасейн Прип'яті

**Питні водозабори:**

-  підземні
-  поверхневі



Система координат

WGS 84

Масштаб  
1:2500000

Державне агентство водних ресурсів України



"European Union Water Initiative plus for Eastern Partnership Countries"



Екологічний консалтинг Blue Rivers

7 Лютого 2021 року

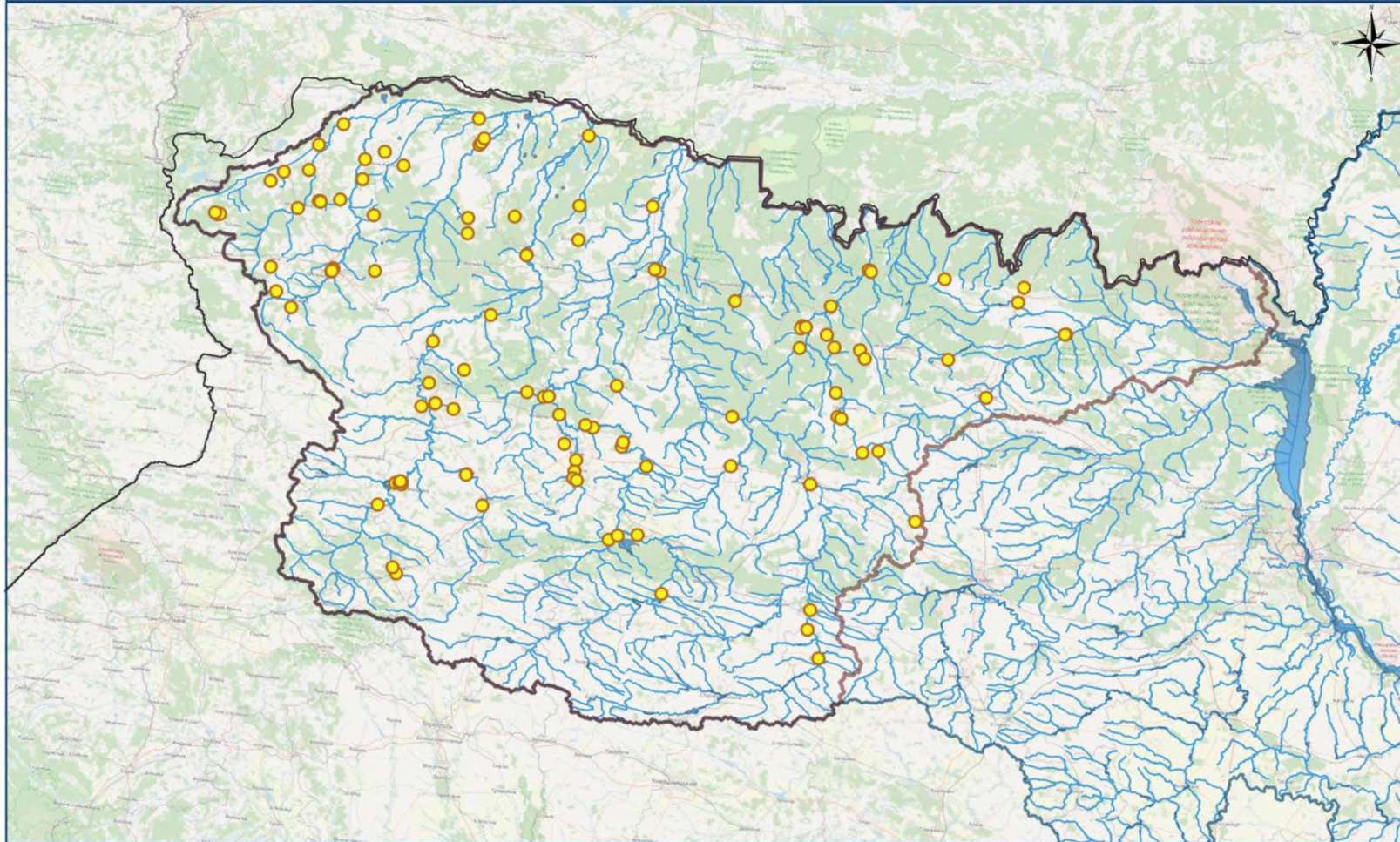
1 : 2 500 000





Activity implemented by Umweltbundesamt, Austria & International Office for Water, France



Карта 13. Зони рекреації та відпочинку населення



Легенда



-  кордон України
-  РБР Дніпро
-  Річкова мережа
-  Озера, водосховища

Тематична легенда

Карта загального розташування

-  суббасейн Прип'яті
-  зони рекреації



Система координат

WGS 84

Масштаб  
1:2500000

Джерело даних

Державне агентство водних ресурсів України



"European Union Water Initiative plus  
for Eastern Partnership Countries"



Екологічний консалтинг Blue Rivers

7 Лютого 2021 року

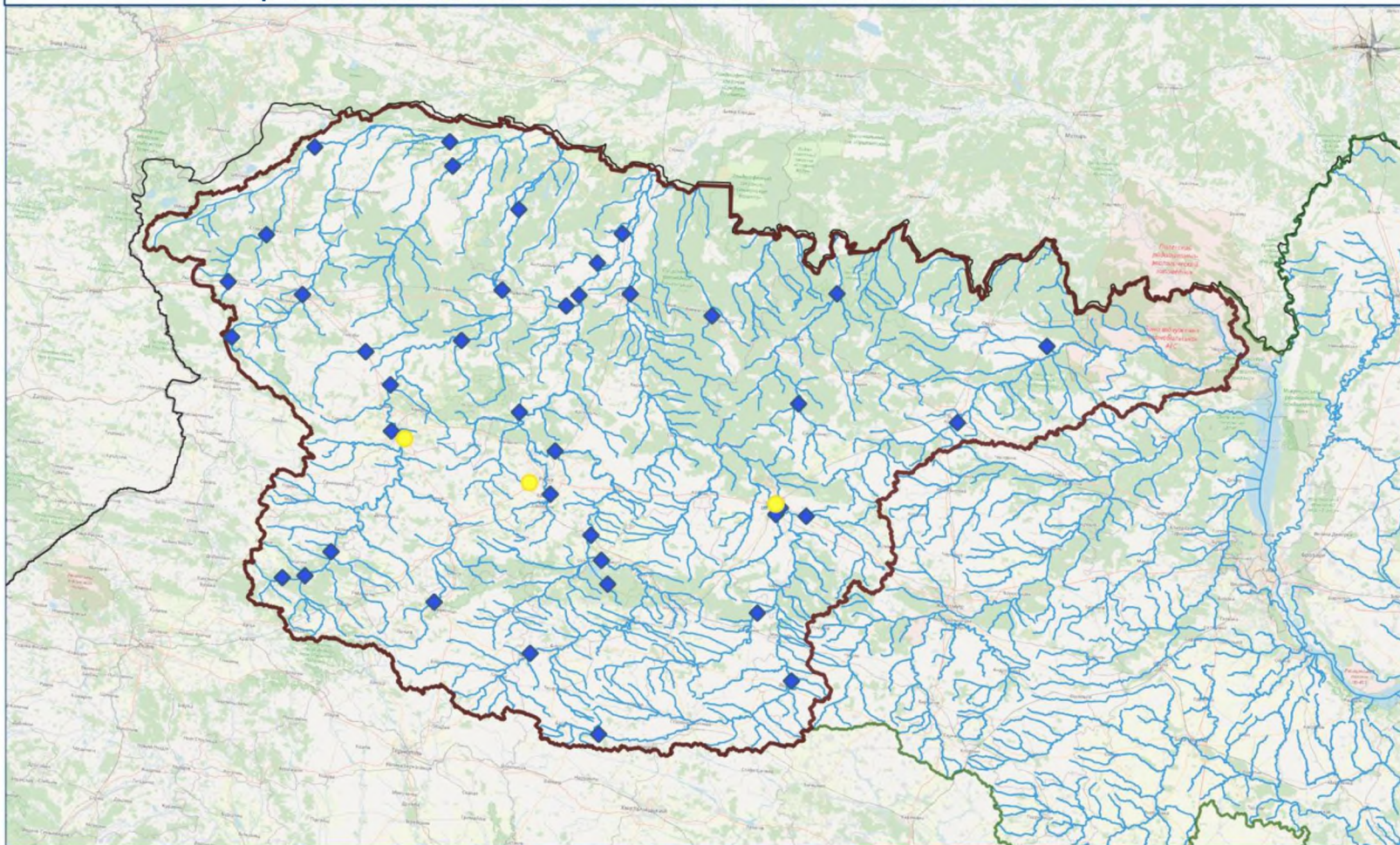
1 : 2 500 000





Activity implemented by Umweltbundesamt,  
Austria & International Office for Water, France



# Карта 14. Мережа гідрологічних постів та метеорологічних станцій (суббасейн Прип'яті)

## Легенда





-  кордон України
-  РБР Дніпро
-  Річкова мережа
-  Озера, водосховища

### Тематична легенда

### Загальна карта

### Джерело даних

-  гідрологічні пости
-  метеорологічні станції



Система координат

WGS 84

Масштаб  
1:2500000

Публічна кадастрова карта України



"Водна Ініціатива Плюс Європейського Союзу для країн Східного партнерства (EUWI+)"



Екологічний консалтинг Blue Rivers

7 Лютого 2021 року

1 : 2 500 000

Activity implemented by Umweltbundesamt, Austria & International Office for Water, France

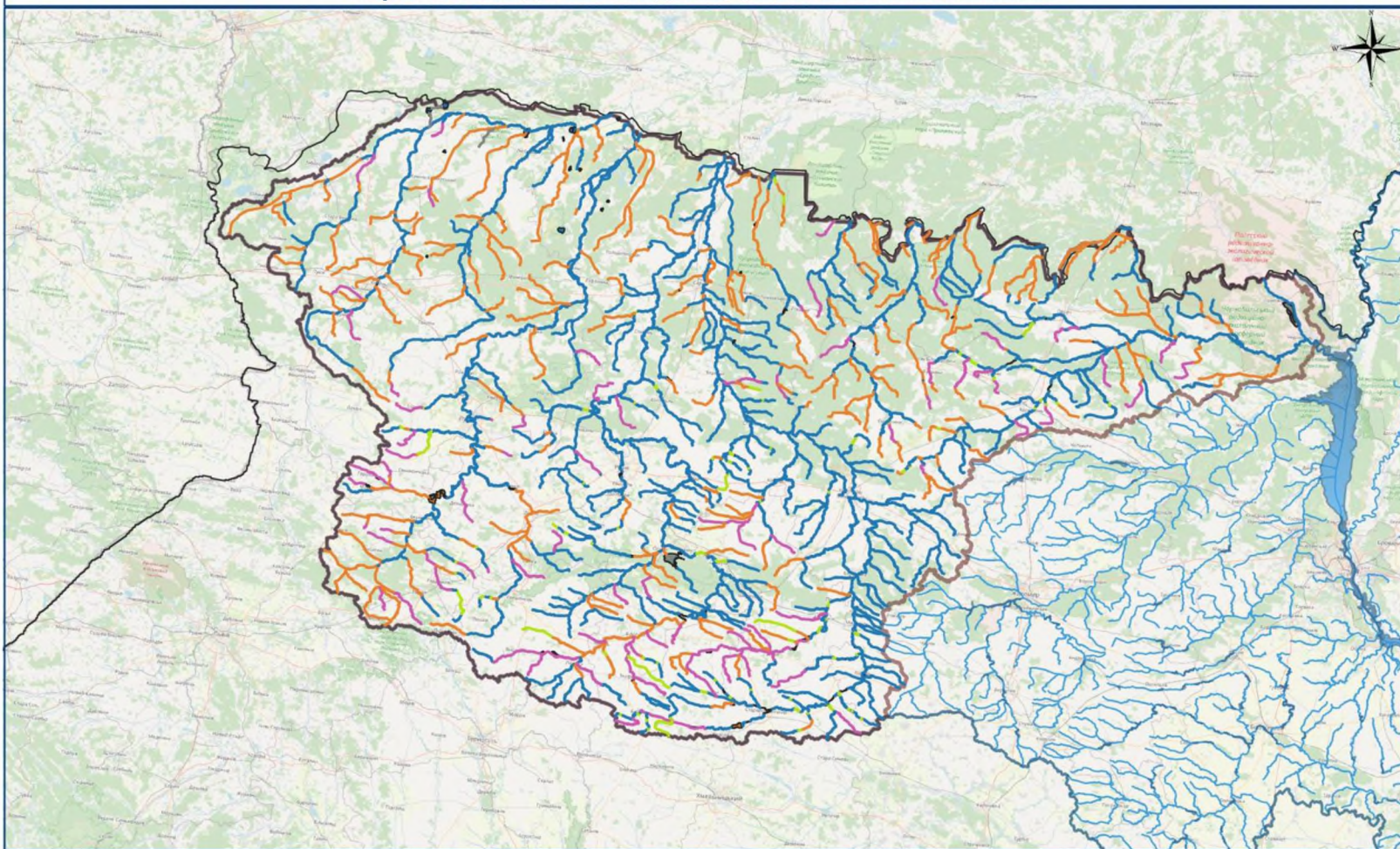
umweltbundesamt  
ENVIRONMENT AGENCY AUSTRIA





Карта 15. Розподіл МПВ за гідроморфологічними навантаженнями

Легенда



- кордон України
- РБР Дніпро
- Річкова мережа
- Озера, водосховища

Тематична легенда

Карта загального розташування

Джерело даних

- суббасейн Прип'яті
- Зарегульованість
- Зарегульованість+зміна морфології
- Зміна морфології
- канал
- МПВ у природному стані
- штучні МПВ
- озера
- зарегульованість



Система координат

WGS 84

Масштаб

1:2500000

Державне агентство водних ресурсів України



"European Union Water Initiative plus for Eastern Partnership Countries"



Екологічний консалтинг Blue Rivers

7 Лютого 2021 року

1 : 2 500 000

Activity implemented by Umweltbundesamt, Austria & International Office for Water, France

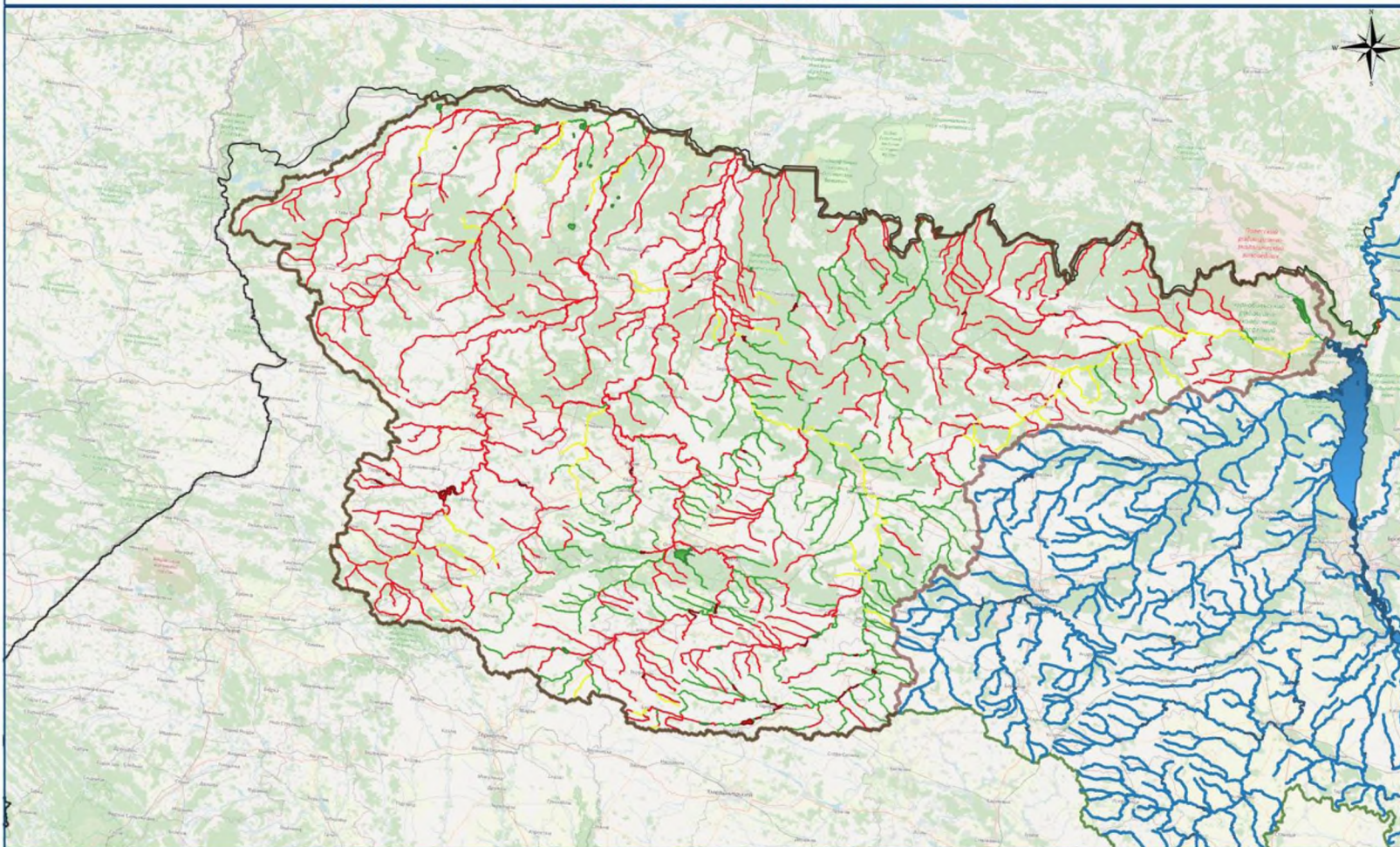
umweltbundesamt  
ENVIRONMENT AGENCY AUSTRIA





# Карта 16. Оцінка ризику недосягнення доброго екологічного стану МПВ

Легенда



- кордон України
- РБР Дніпро
- Річкова мережа
- Озера, водосховища

## Тематична легенда

## Карта загального розташування

## Джерело даних

- суббасейн Прип'яті
- без ризику
- можливо під ризиком
- під ризиком
- без ризику
- під ризиком



Система координат

WGS 84

Масштаб  
1:2500000

Державне агентство водних ресурсів України



"European Union Water Initiative plus for Eastern Partnership Countries"



Екологічний консалтинг Blue Rivers

7 Лютого 2021 року

1 : 3 000 000

Activity implemented by Umweltbundesamt, Austria & International Office for Water, France

umweltbundesamt  
ENVIRONMENT AGENCY AUSTRIA







Action funded by the  
EUROPEAN UNION



**UNECE**



**OECD**

BETTER POLICIES FOR BETTER LIVES

**umweltbundesamt**<sup>U</sup>  
ENVIRONMENT AGENCY AUSTRIA



**OiEau**  
International Office  
for Water